

THE J. PAUL GETTY MUSEUM LIBRARY

COLLEZIONE Topografica

di varie Città d' Europa.

das befestigte Europa

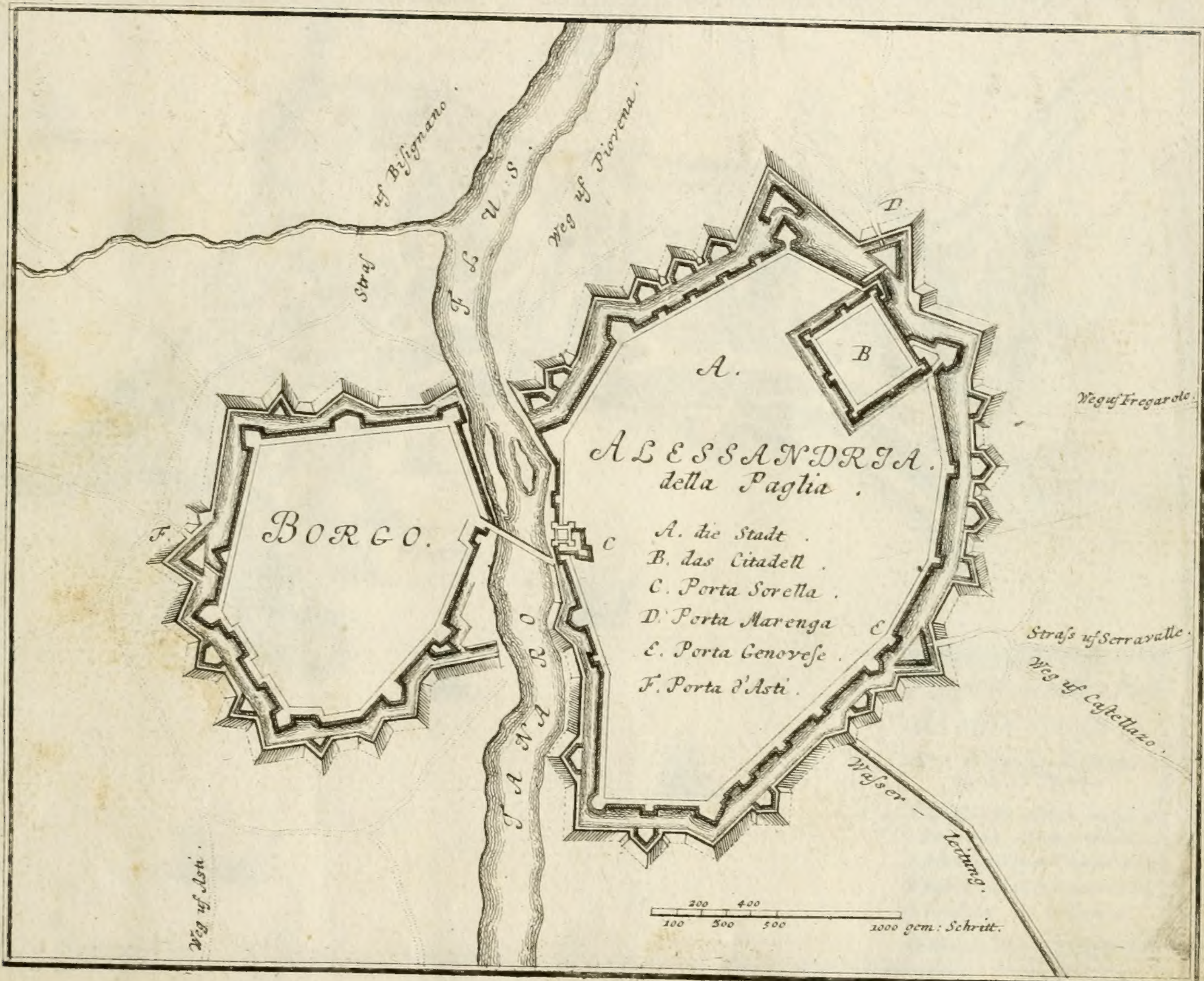
ALESSANDRIA.
della Paglia.
A.
B
BORGO.
F.
C
D
E
A. die Stadt.
B. das Citadell.
C. Porta Sorella.
D. Porta Marenga
E. Porta Genovese.
F. Porta d'Asti.
Straſs uf Biſsignano.
Weg uf Piovena.
F L U S
T A N A R O
Weg uf Fregarolo.
Straſs uf Serravalle.
Weg uf Caſtellazo.
Waſser-leitung.
Weg uf Asti.
200 400
100 300 500 1000 gem: Schritt.

PLAN de la Ville et Port
D'ANCONE
de l'Estat du Patrimoi„
ne de S.t Pierre.
A. la Citadelle. B. Bast: del Cassaro.
C. Porte Vechia S.t Pietro D. b de Calamo
E. Porte de Capo di Monte F. Bast di Lazareu
G. Bast: de S.to Ag.o H. la Porta del Porto.
I. l'Arsenal. K. la Lanterne.
IL PORTO.
A
B
C
C
D
E
F
G
H
I
K

Digitized by the Internet Archive
in 2009 with funding from
Research Library, The Getty Research Institute

http://www.archive.org/details/dasbefestigteeur00germ

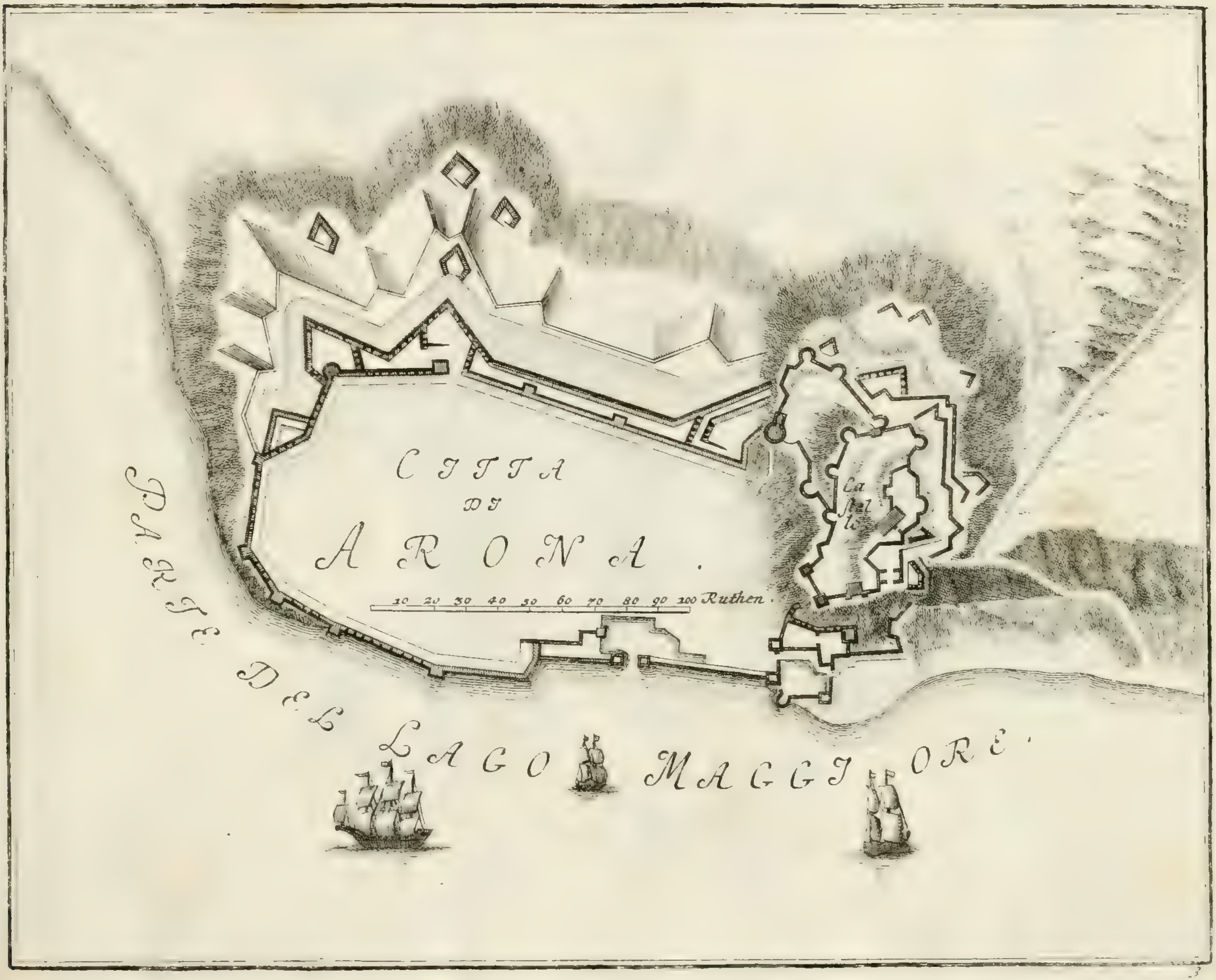
CITTA
DI
ARONA.
10 20 30 40 50 60 70 80 90 100 Ruthen.
PARTE DEL LAGO MAGGIORE.

CITTA DI ASOLA IN BRESCIANA
A. Rocca.
B. St. André.
C. St. Rocco.
D. St. Maria.
E. St. Lorenzo.
F. St. Marco.
Mühlen

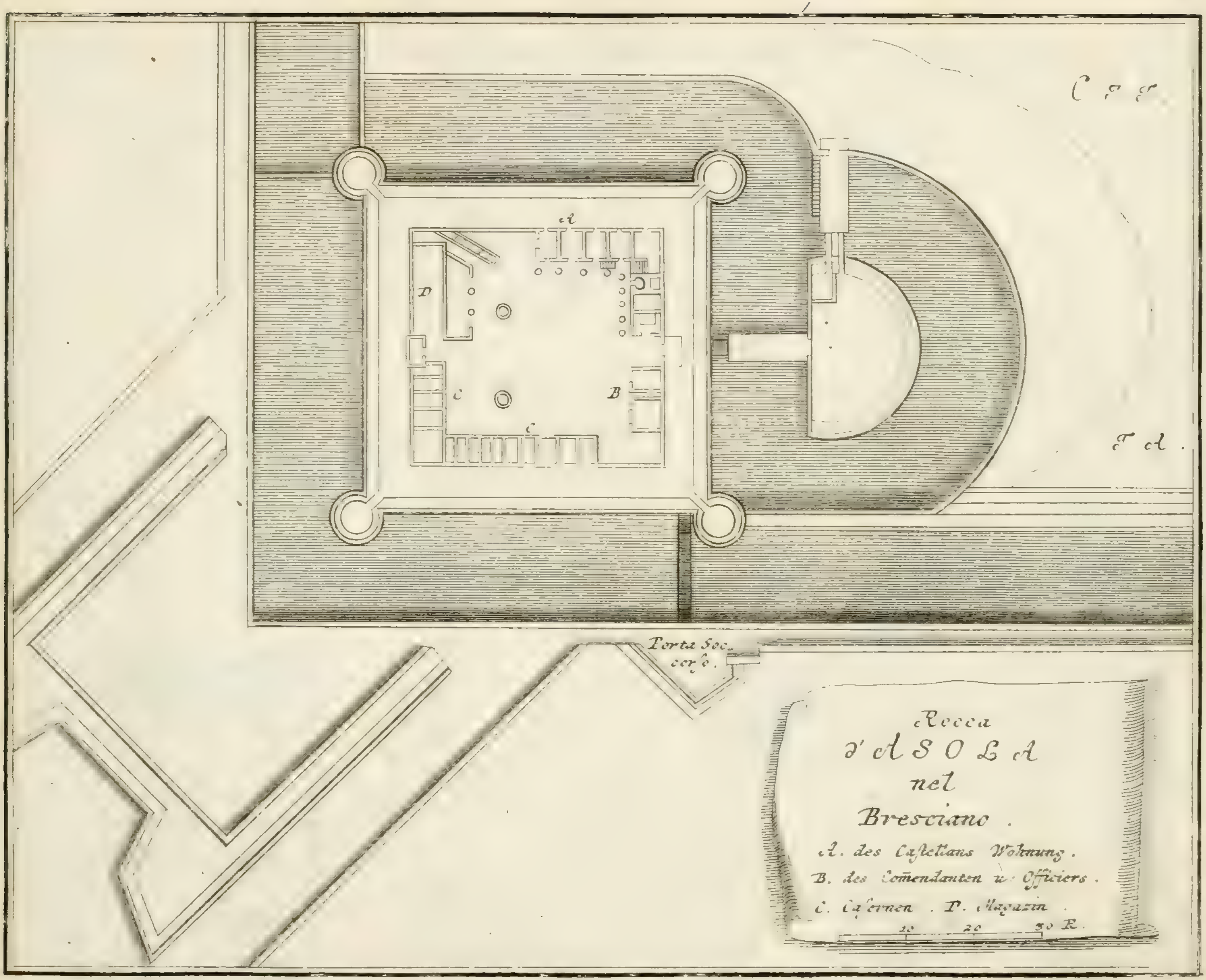
A
B
C
C
D
Porta Soc-
corso.
Rocca
d'ASOLA
nel
Bresciano.
A. des Castellans Wohnung.
B. des Comendanten u. Officiers.
C. Casernen. D. Magazin.
10 20 30 R.

PLAN de la Ville
et Forteresse de
BERGAMO.
A. Citad: la Capella. B. Bast: St. Loren.
C. Bast: Belfante. D. Piatta f. St. Andre.
E. B: St. Aless: F. Porta St. Lorenzo.
G. Porta St. August: H. Porta St. Giac:
I. Porta Canale.
Scala di 300 Passi.
Morla Flus
La Rocca
St. Lorenzo
La Ville
Citadella
St. Grada
St. Goti
St. Grata
St. Vilio
Strada Coperta
St. Domina
Hospit di
St. Marco
St. Maria delli Spa
Faubourg
Pigino
St. Carlo
St. Chiara
Fau-
bourg.
Porta Osio
P. Cos
lognola

Plan
de la Ville
de
BOBBIO
dans le
Duche de Milan
au conflans des Riv:
des Trebbia et de Bob:
A. Castello.
A
La
VILLE.
BOBBIO
TREBBIA

A. Porta di St. Mamalo .
B. Mad. della Lib. Congr :
C. Porta di Saragozza
D. Mad. della Nat. Com
E. Porta di St. Isaia .
F. Comunita di St. Rocco .
G. Mad. della Grada
Porta di St. Felice .
Com. della St. Trinita .
K. Torre delle Lame .
L. Com. del Crocefisso
M. Torre della Munit :
N. Porta Galliera .
O. Porta Mascarella :
P. Porta di stra St. Donato
Q. Com. della Coronata .
R. Porta di stra St. Vitale .
S. Porta di stra Maggiore
T. Via del Piombo .
U. Porta di stra Stefano
V. St. Maria del Barac .
X. Porta di tra Castiglione .
Y. Conv. di St. M. di Mirane
1. Canale del Fano .
2. Avesa .
3. Canaletto .
4. Canale delle Navi .
5. Reno .
6. Mercato di Mezzo .
7. Mercato .
8. Horti .
9. Terracina della Carita .
10. Fabriche et Hospitale della vita
PLAN
dela Ville
de
BOLOGNA
Maasstab de 600 Passi andanti
100 300 500 600
200 400

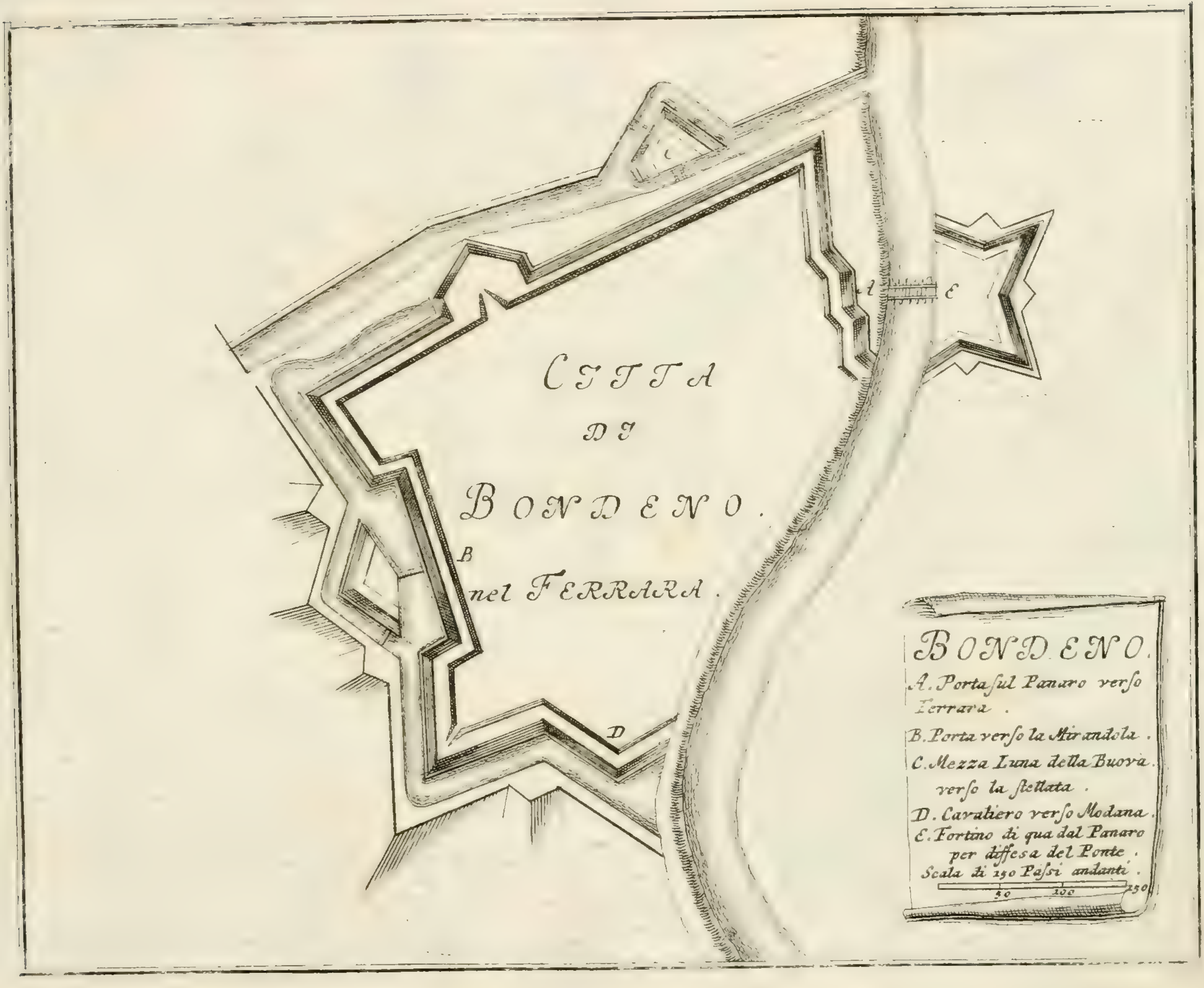
CITTA
DI
BONDENO.
nel FERRARA.
A
B
C
D
E
BONDENO.
A. Porta sul Panaro verso Ferrara.
B. Porta verso la Mirandola.
C. Mezza Luna della Buova verso la stellata.
D. Cavaliero verso Modana.
E. Fortino di qua dal Panaro per diffesa del Ponte.
Scala di 150 Passi andanti.
50 100 150

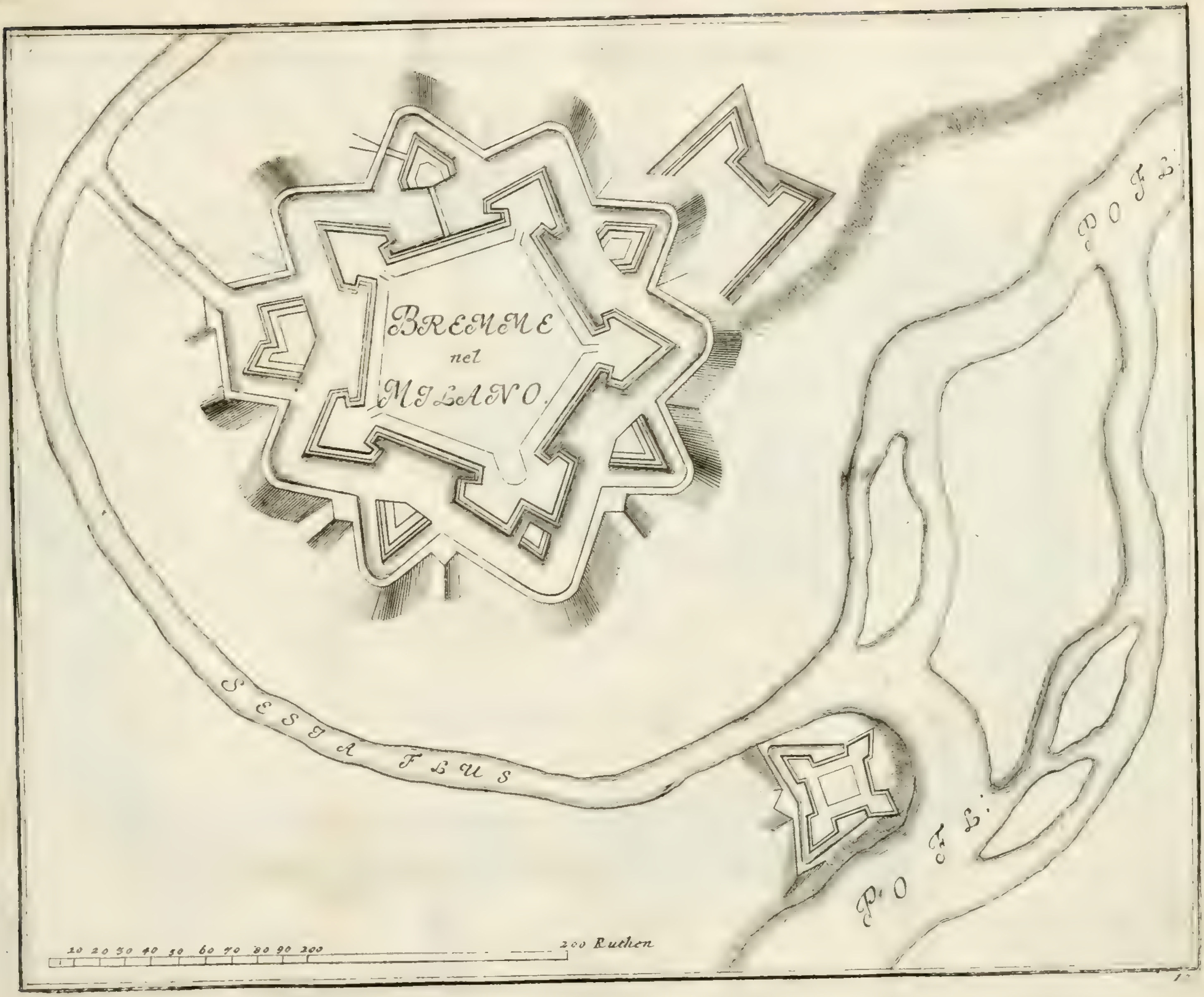
BREMME
nel
MILANO.
SESIA FLUS
PO FL.
PO FL.
10 20 30 40 50 60 70 80 90 100
200 Ruthen

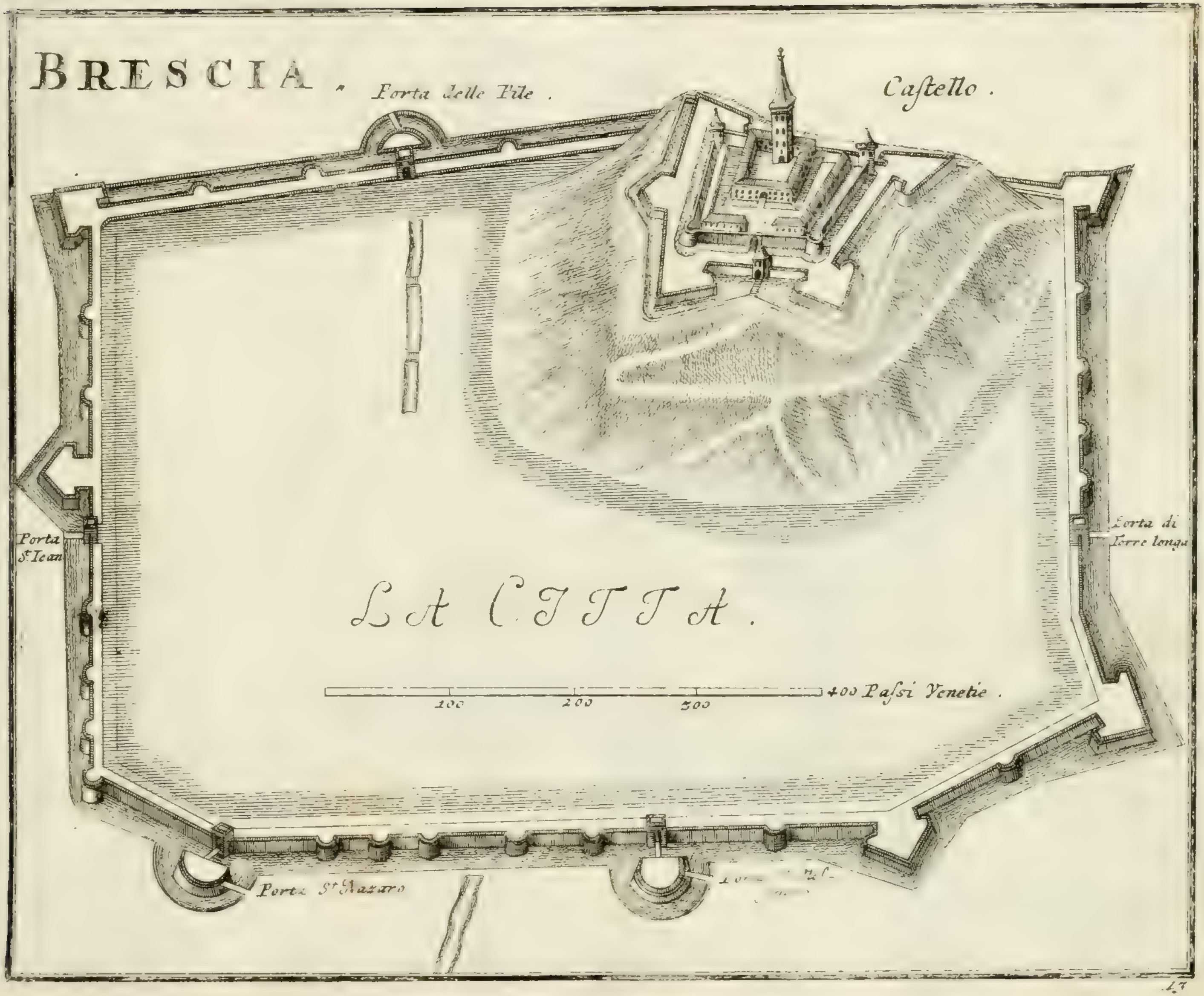
BRESCIA.
Porta delle Pile.
Castello.
Porta St. Iean
Porta di Torre longa
LA CITTA.
100
200
300
400 Passi Venetie.
Porta St. Nazaro

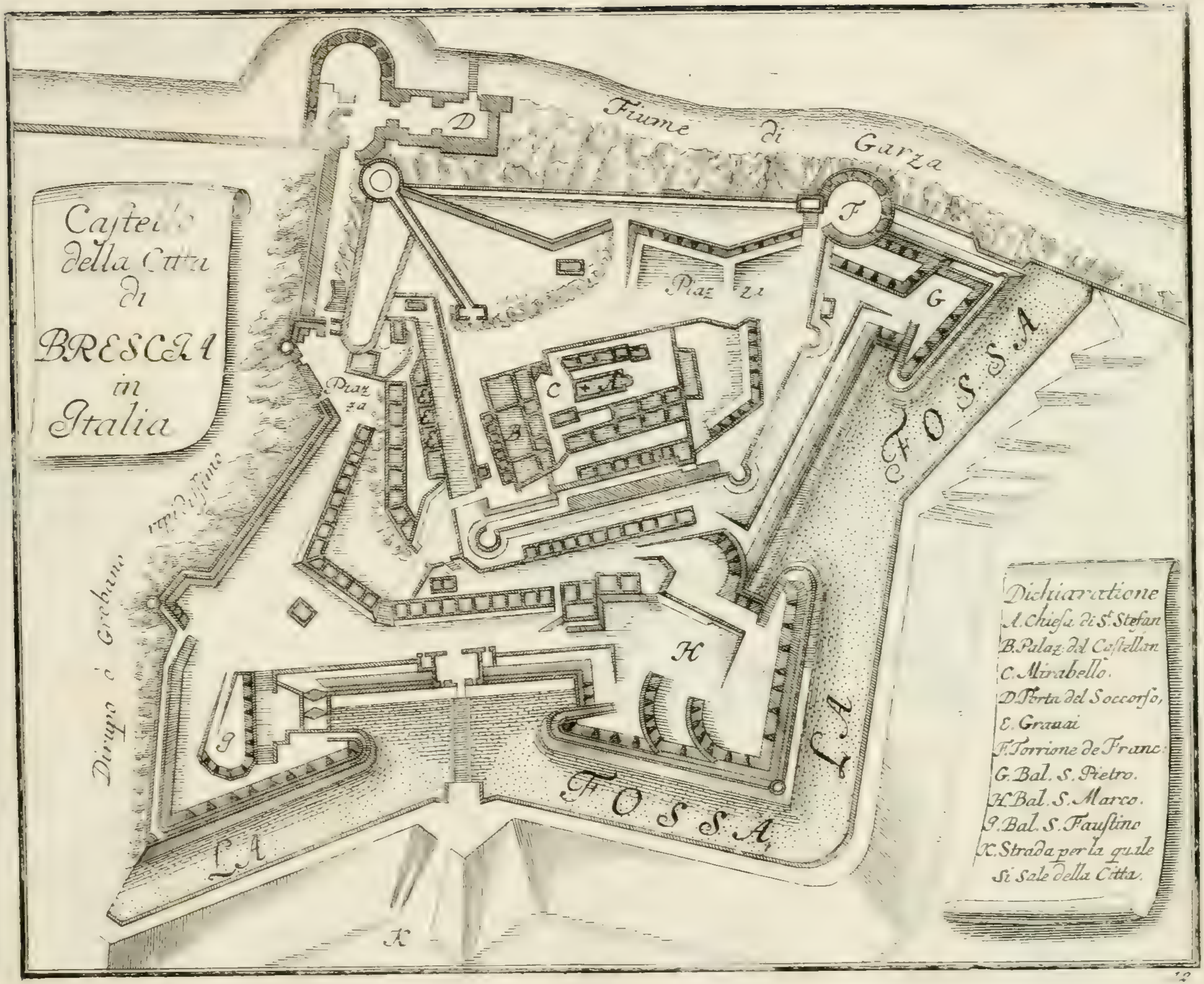
Castello
della Citta
di
BRESCIA
in
Italia
Fiume di Garza
Piazza
Piaz za
LA FOSSA
LA FOSSA
Dirupo di Grebano
Dichiaratione
A. Chiesa di S.t Stefan
B. Palaz: del Castellan
C. Mirabello.
D. Porta del Soccorso,
E. Granai
F. Torrione de Franc:
G. Bal. S. Pietro.
H. Bal. S. Marco.
I. Bal. S. Faustino
K. Strada per la quale
Si Sale della Citta.

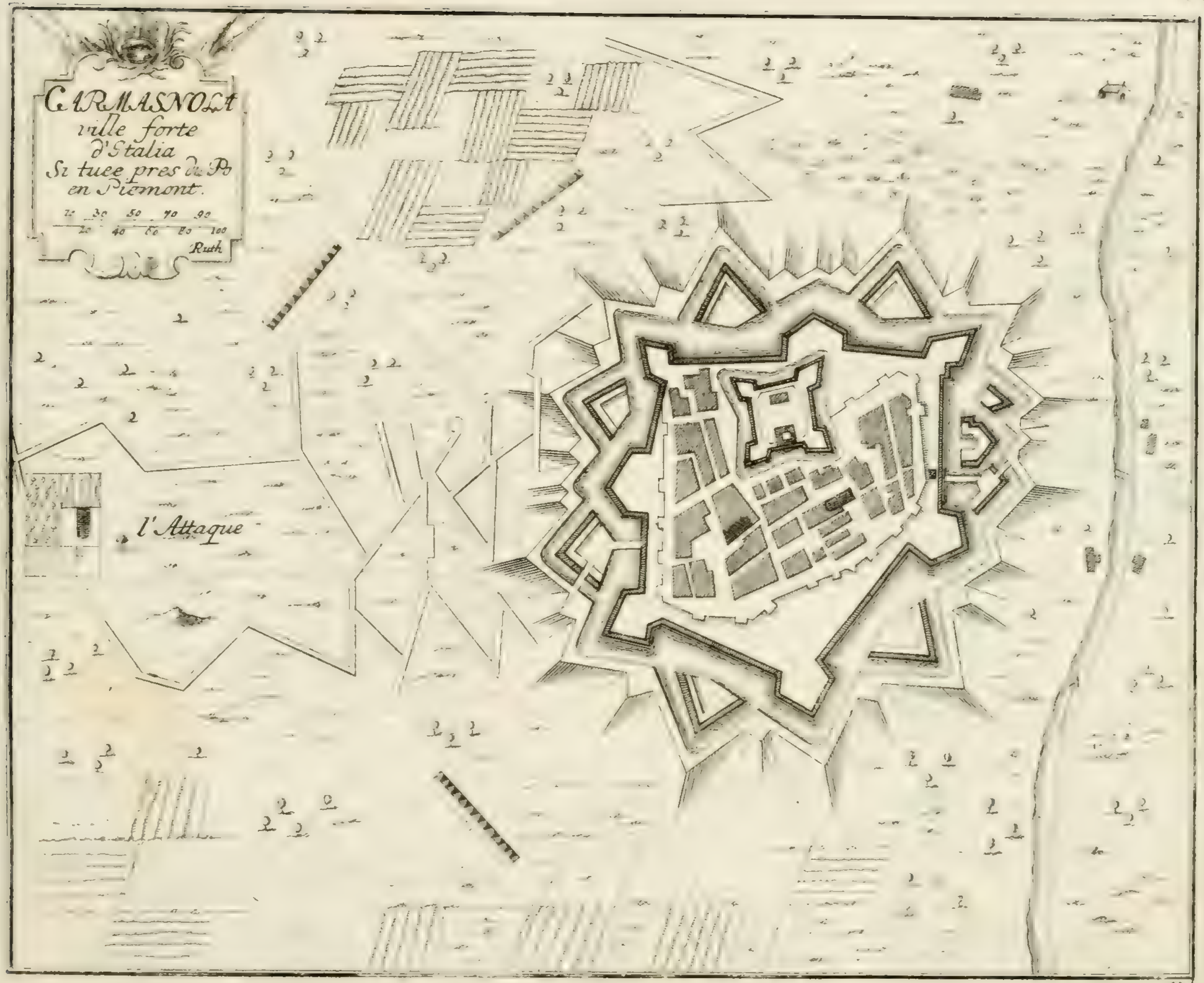
CARMASNOLA
ville forte
d'Italia
Si tuee pres de Po
en Piemont.
30 50 70 90
40 80 100
Ruth
l'Attaque

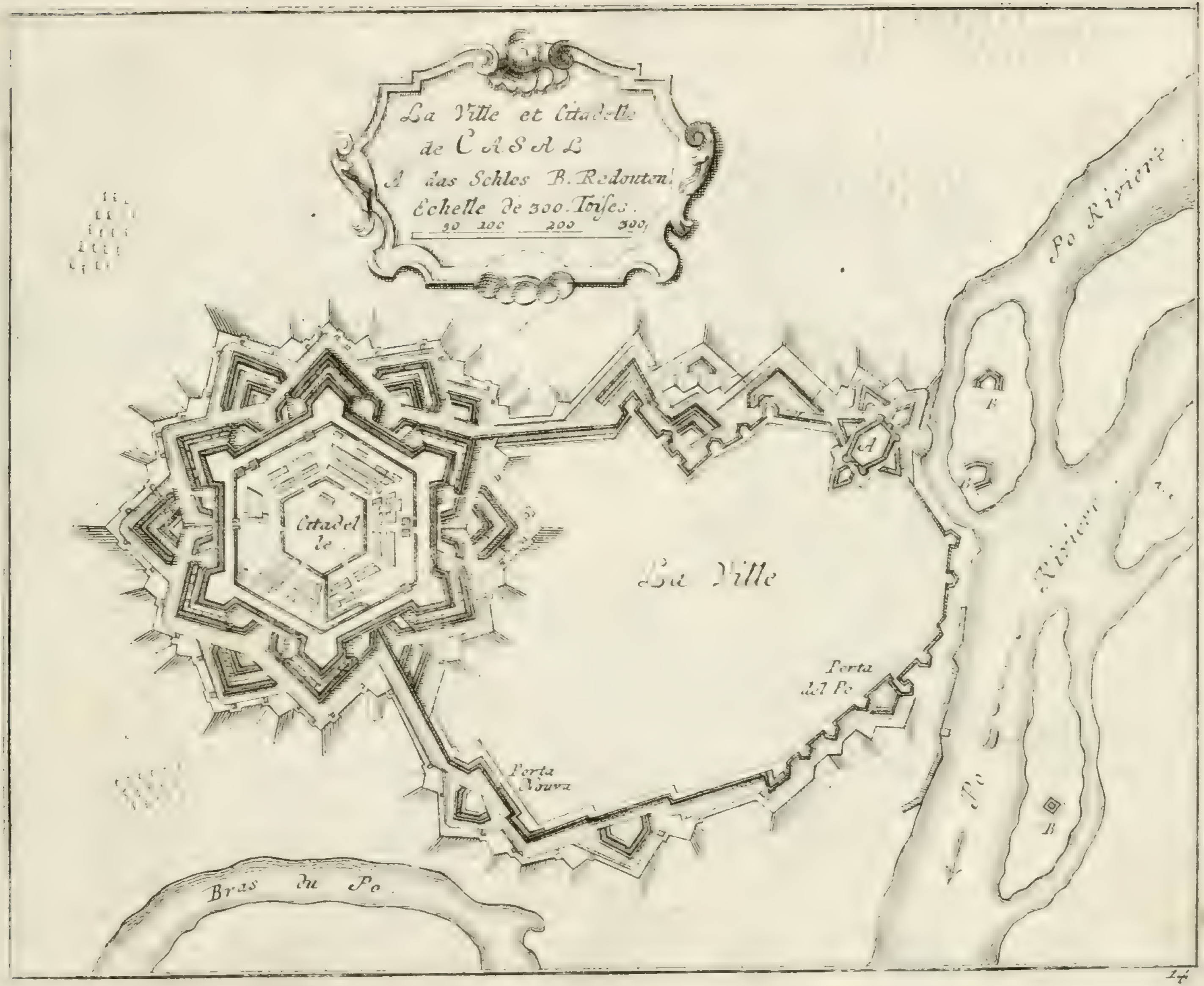
La Ville et Citadelle
de CASAL
A das Schlos B. Redouten
Echelle de 300. Toises.
50 100 200 300
Citadel le
La Ville
Porta del Po
Porta Nouva
Bras du Po
Po Riviere
Riviere
Po
A
B
E

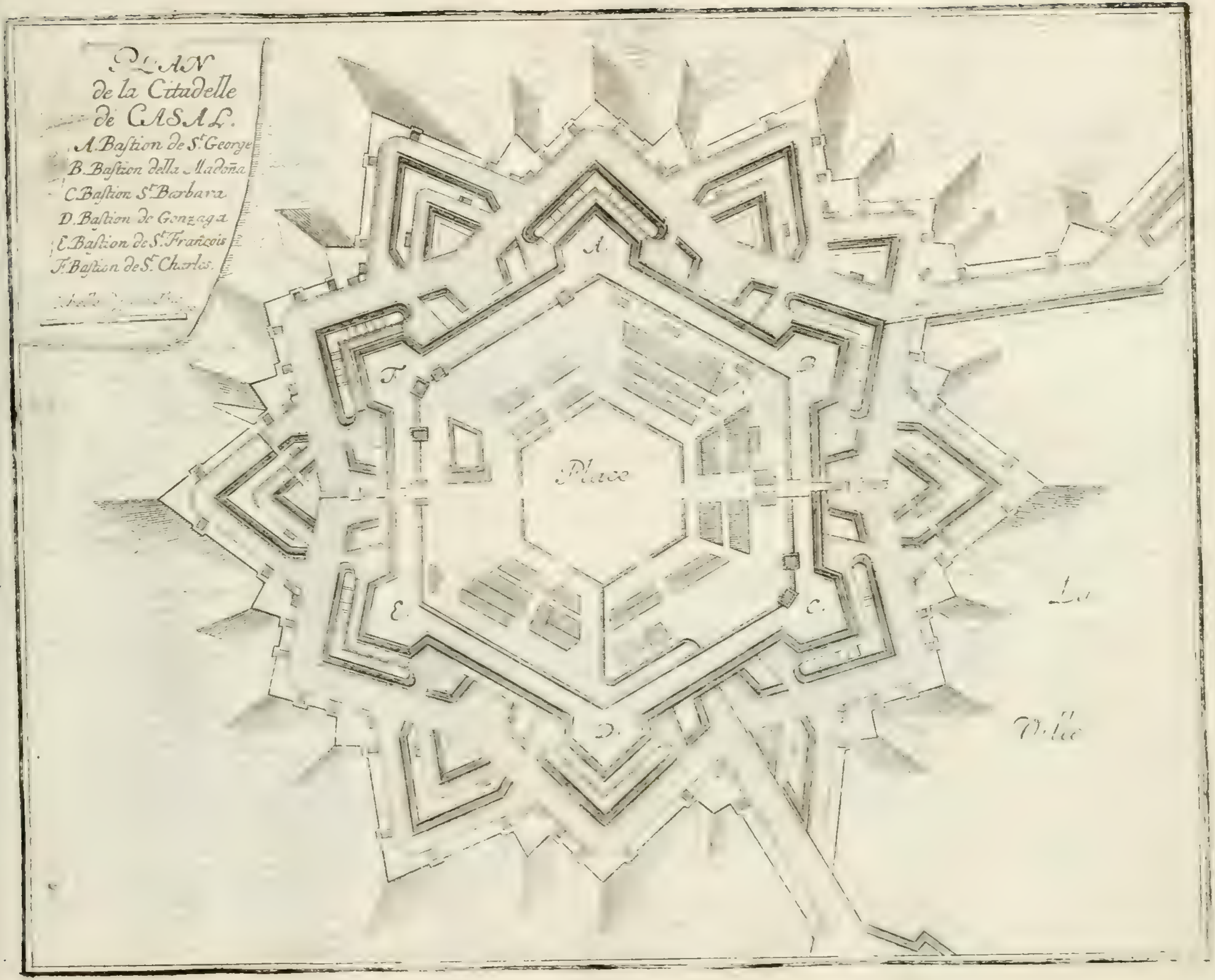
PLAN
de la Citadelle
de CASAL.
A. Bastion de St. George
B. Bastion della Madoña
C. Bastion St. Barbara
D. Bastion de Gonzaga
E. Bastion de St. François
F. Bastion de St. Charles.
A
B
C
D
E
F
Place
La
Ville

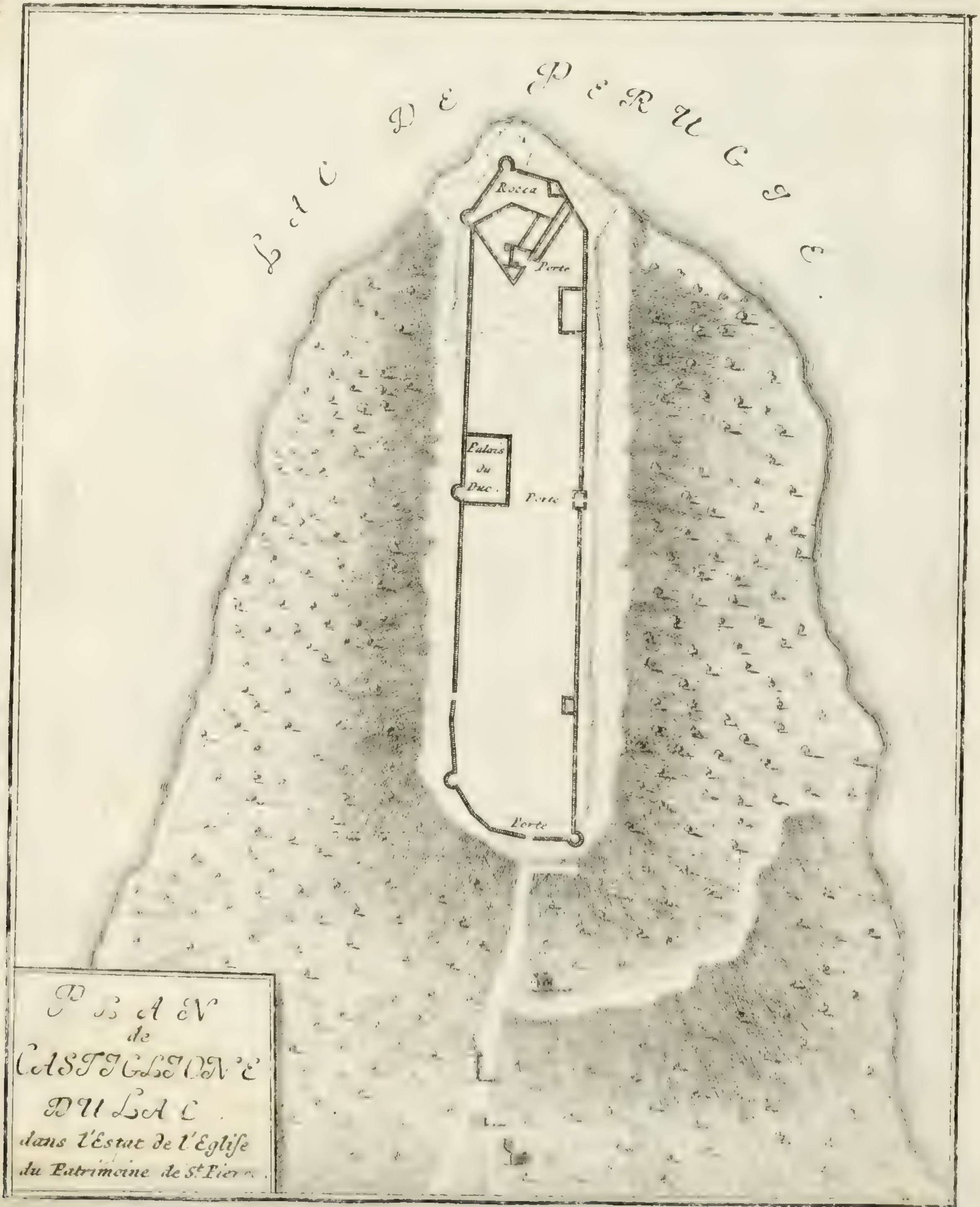
PLAN
de
CASTIGLIONE
DU LAC
dans l'Estat de l'Eglise
du Patrimoine de St. Pierre
LAC DE PERUGGE.
Rocca
Porte
Palais du Duc.
Porte
Porte

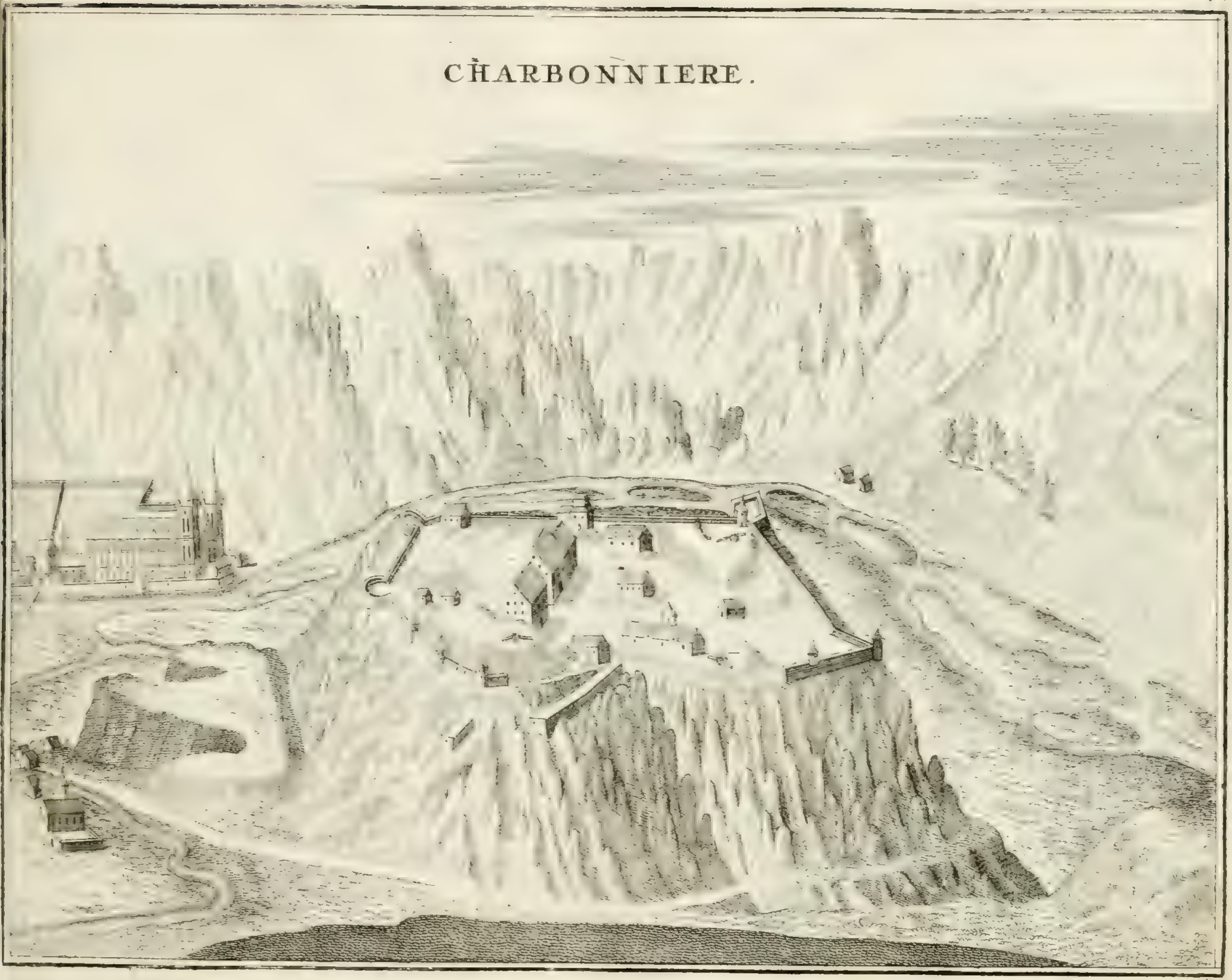
CHARBONNIERE.

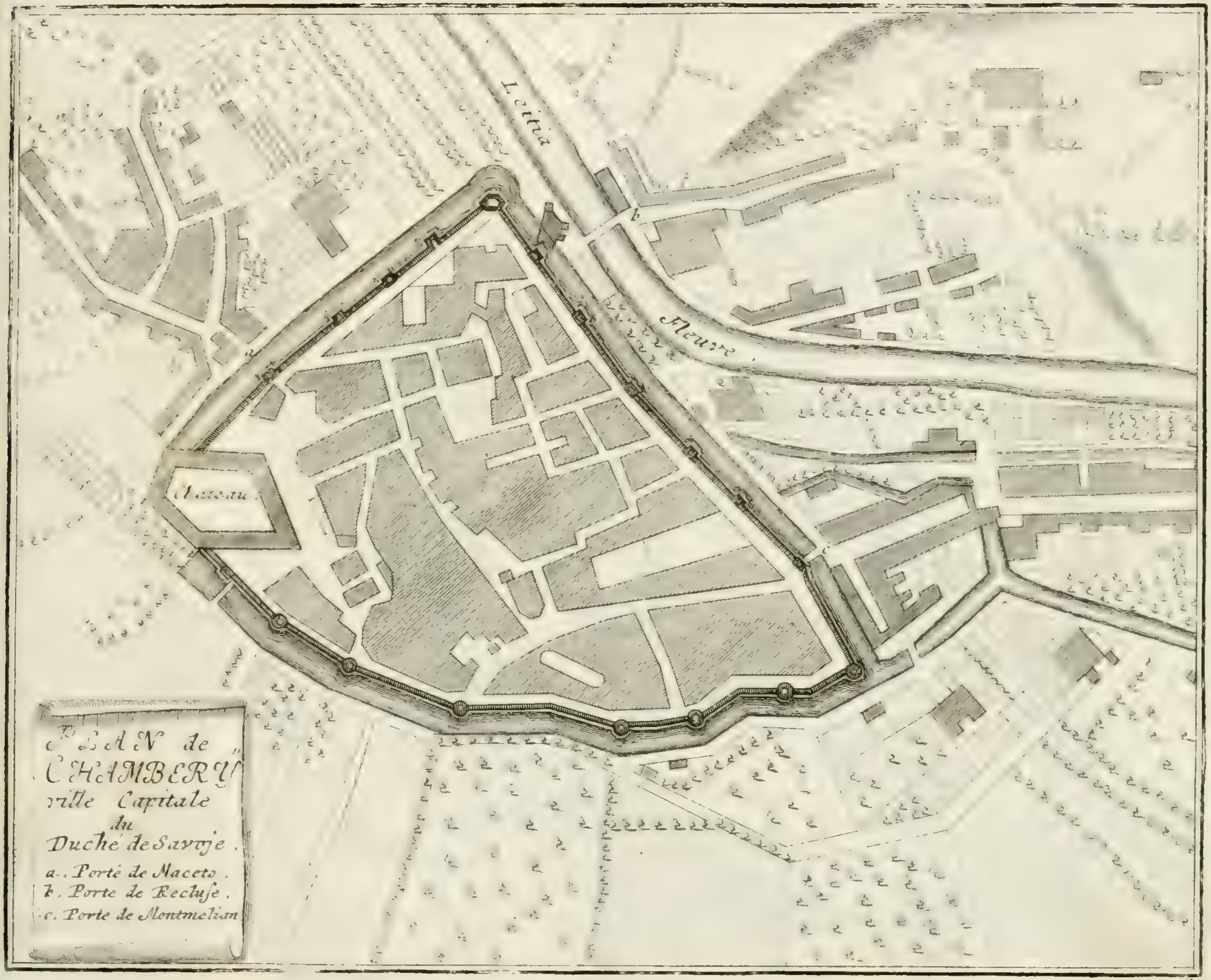
PLAN de
CHAMBERY
ville Capitale
du
Duché de Savoye.
a. Porté de Maceto.
b. Porte de Recluse.
c. Porte de Montmelian
Leitia
Fleuve
Chateau

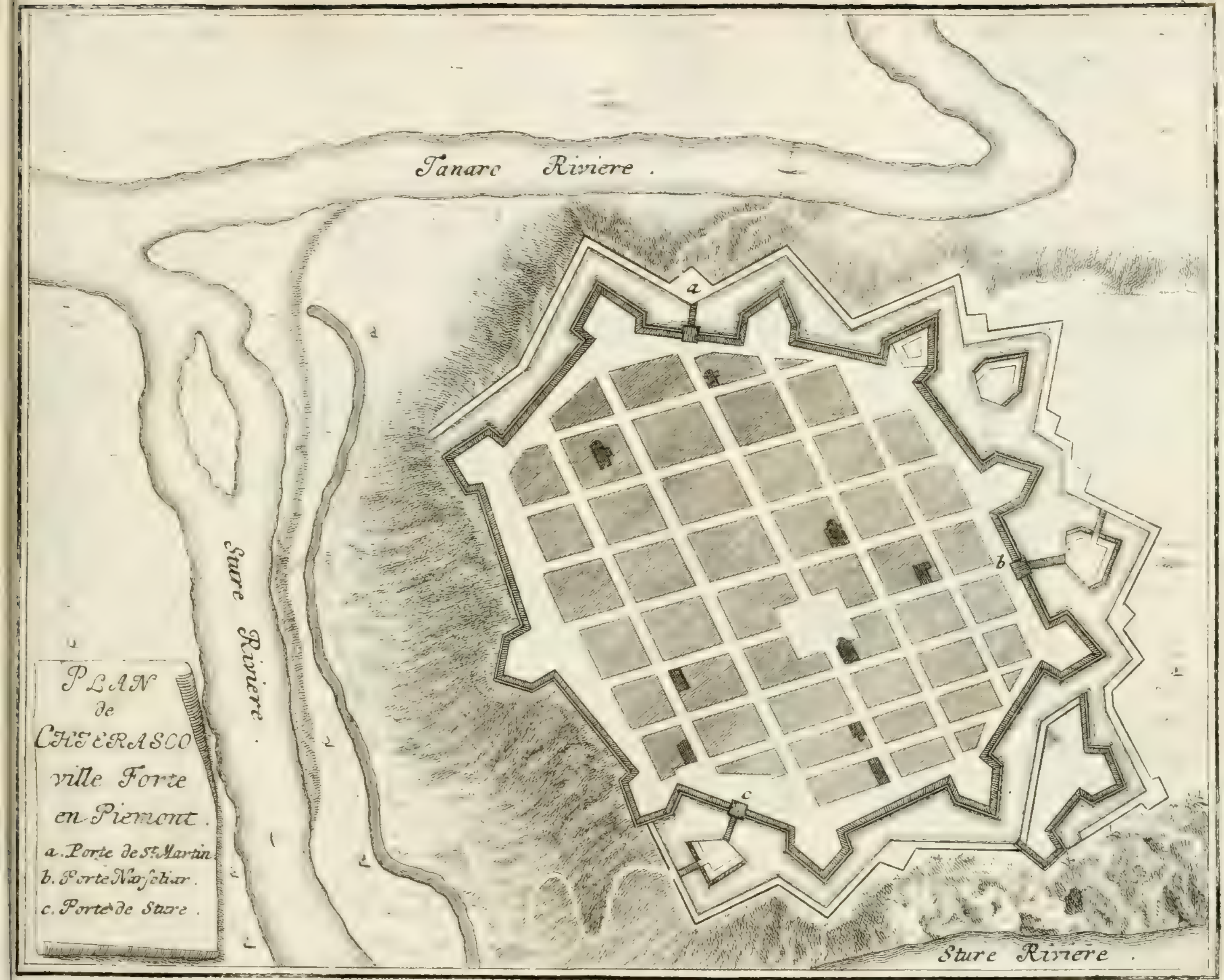
Tanare Riviere .
Sture Riviere .
Sture Riviere .
a
b
c
PLAN
de
CHEERASCO
ville Forte
en Piemont .
a. Porte de St. Martin
b. Porte Narsoliar .
c. Porte de Stare .

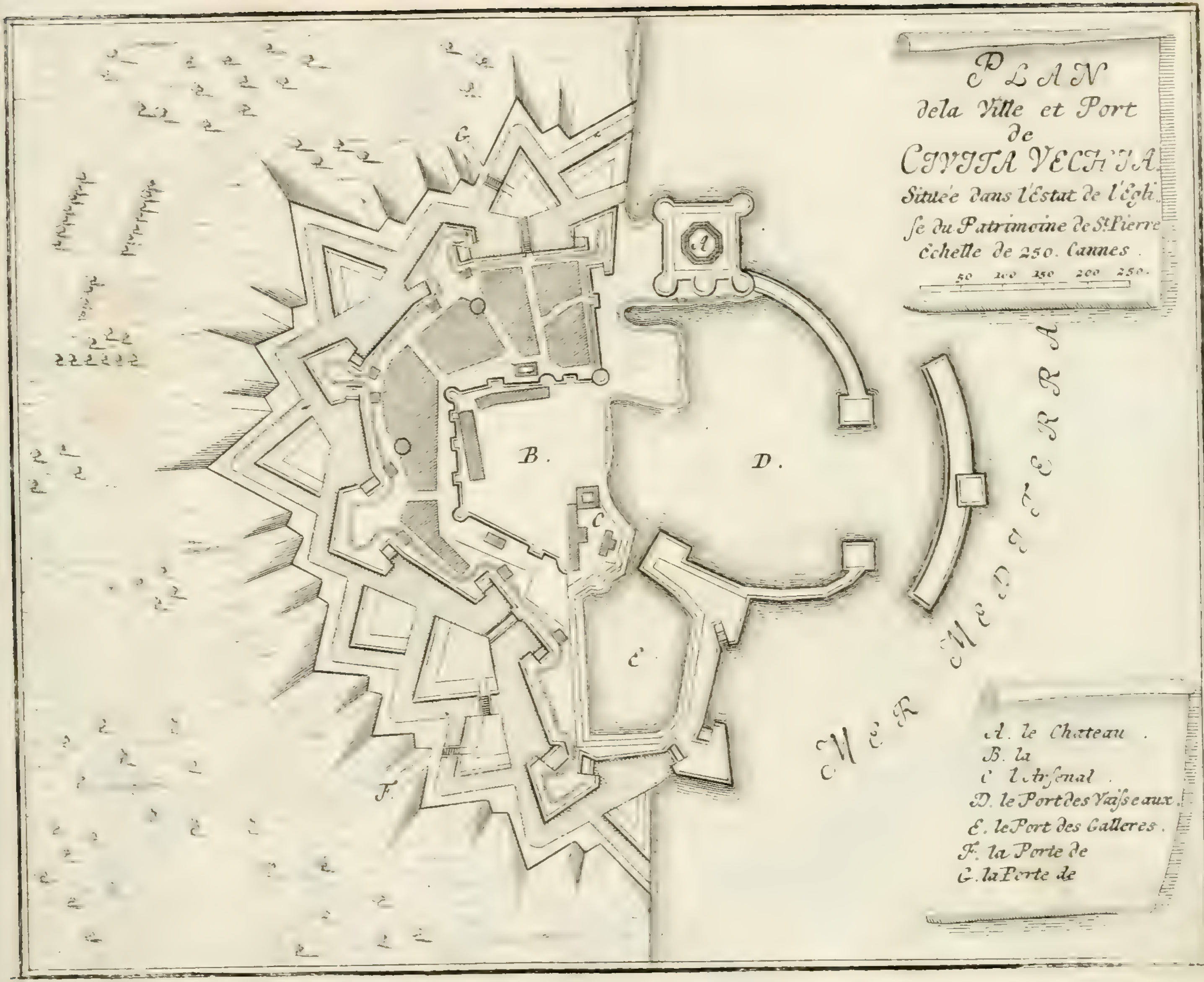
Plan
de la Ville et Port
de
Civita Vechia.
Située dans l'Estat de l'Eglise du Patrimoine de St. Pierre
Echelle de 250. Cannes.
50 100 150 200 250
A
B.
C
D.
E.
F.
G.
Mer Mediterranée
A. le Chateau.
B. la
C. l'Arsenal.
D. le Port des Vaisseaux.
E. le Port des Galleres.
F. la Porte de
G. la Porte de

LAGO
DI
COMO.
PLAN
de la Ville
de COMO.
dans le
Duché de Milan
A. Castello.
B. Fauxbourgs.
la CITTA.
B
B
B
B
B
B

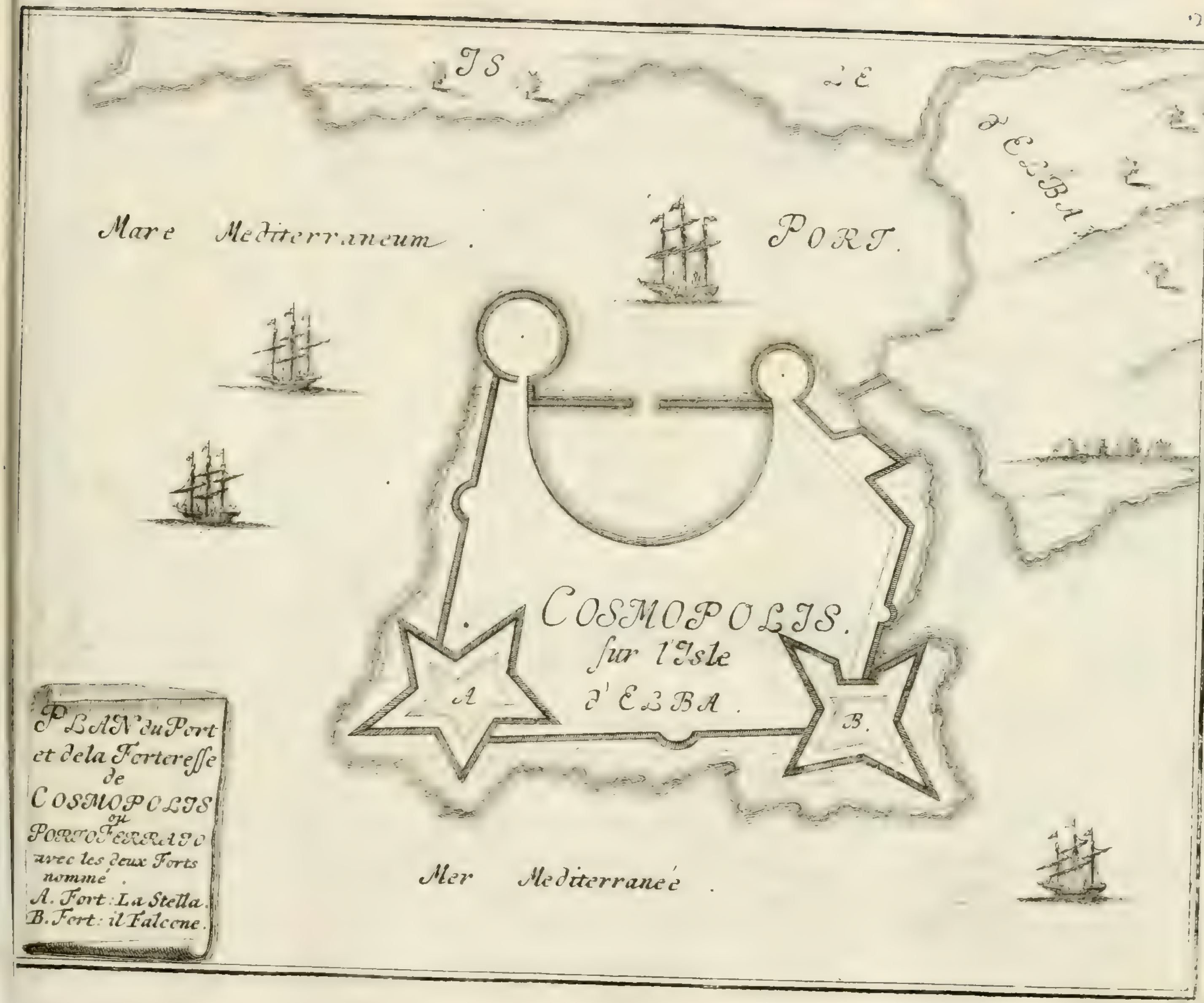
ISLE D'ELBA
Mare Mediterraneum.
PORT.
COSMOPOLIS.
sur l'Isle
d'ELBA.
A
B.
PLAN du Port
et de la Forteresse
de
COSMOPOLIS
ou
PORTOFERRAIO
avec les deux Forts
nommé.
A. Fort: La Stella.
B. Fort: il Falcone.
Mer Mediterranée.

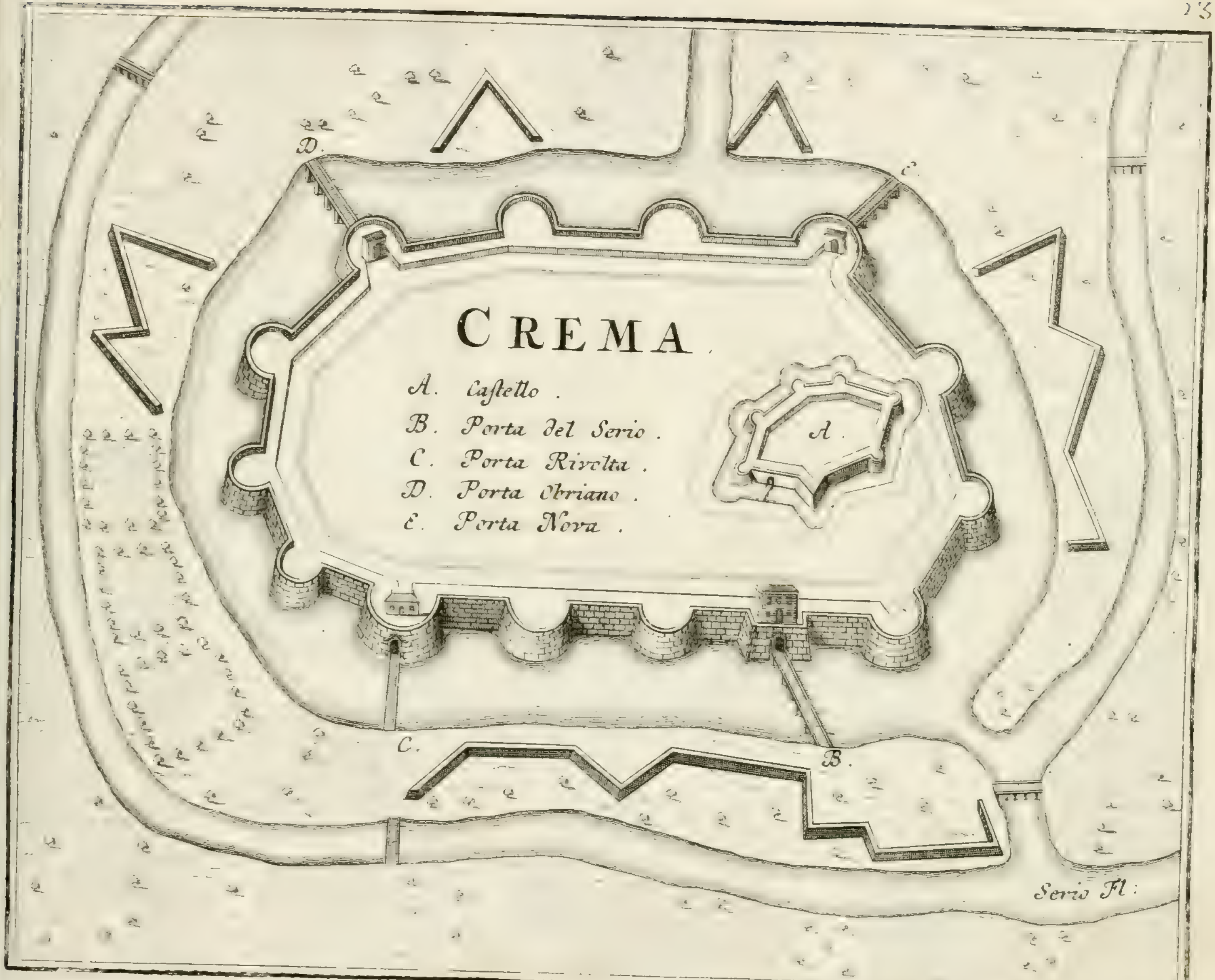
CREMA.
A. Castello.
B. Porta del Serio.
C. Porta Rivolta.
D. Porta Obriano.
E. Porta Nova.
A.
B.
C.
D.
E.
Serio Fl:

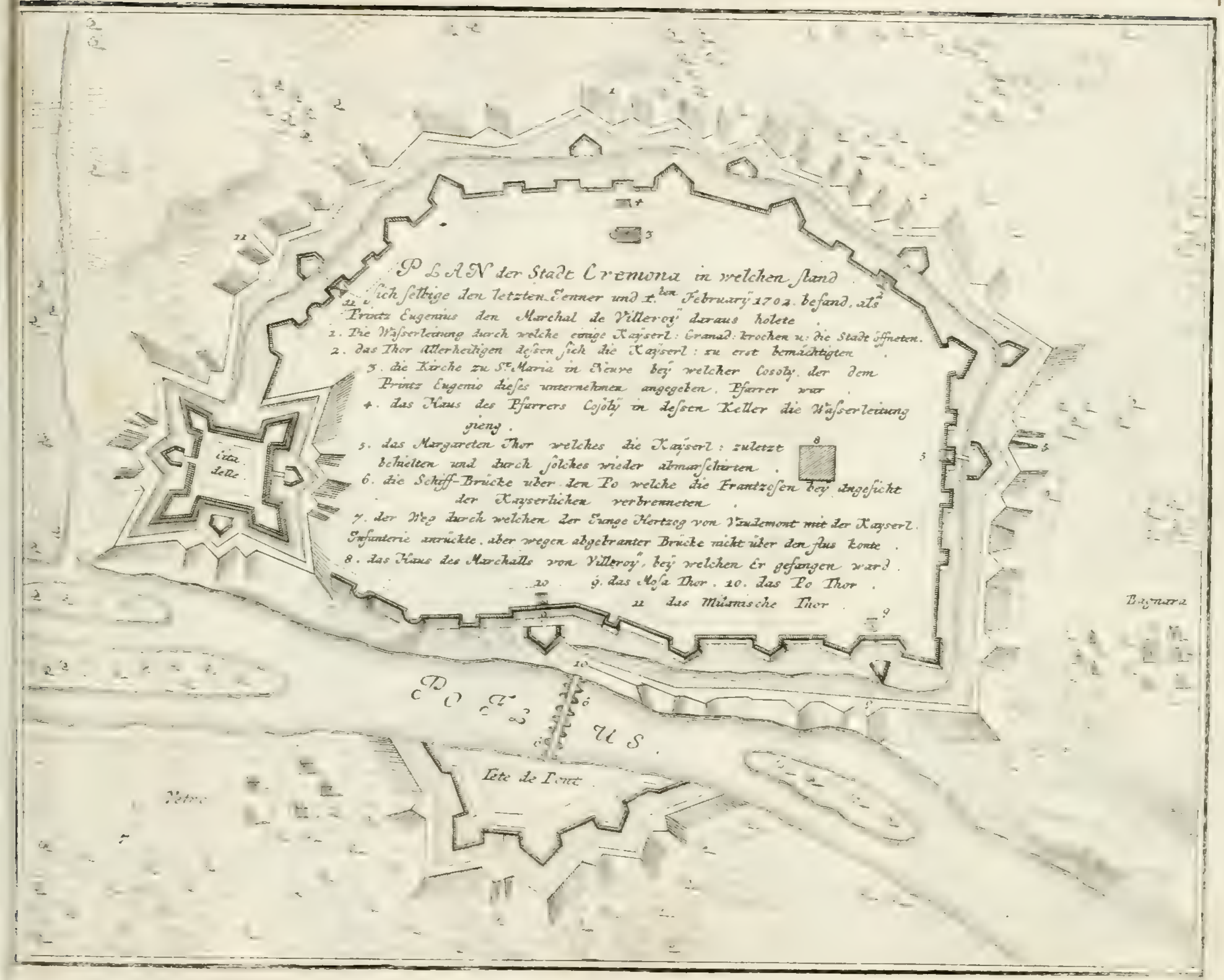
PLAN der Stadt Cremona in welchen stand
sich selbige den letzten Jenner und 1.ten Februarÿ 1702. befand, als
Printz Eugenius den Marchal de Villeroÿ daraus holete.
1. Die Wasserleitung durch welche einige Kaÿserl: Granad: krochen u: die Stadt öffneten.
2. das Thor Allerheiligen dessen sich die Kaÿserl: zu erst bemächtigten.
3. die Kirche zu St. Maria in Neure beÿ welcher Cosolÿ, der dem
Printz Eugenio dieses unternehmen angegeben, Pfarrer war.
4. das Haus des Pfarrers Cosolÿ in dessen Keller die Wasserleitung
gieng.
5. das Margareten Thor welches die Kaÿserl: zuletzt
behielten und durch solches wieder abmarschirten.
6. die Schiff-Brücke über den Po welche die Frantzosen beÿ angesicht
der Kayserlichen verbrenneten.
7. der Weg durch welchen der Junge Hertzog von Vaudemont mit der Kayserl.
Infanterie anrückte, aber wegen abgebranter Brücke nicht über den flus konte.
8. das Haus des Marchalls von Villeroÿ, beÿ welchen Er gefangen ward.
9. das Mosa Thor. 10. das Po Thor.
11 das Mülanische Thor.
Citadelle
PO
US
Tete de Pont
Bagnara

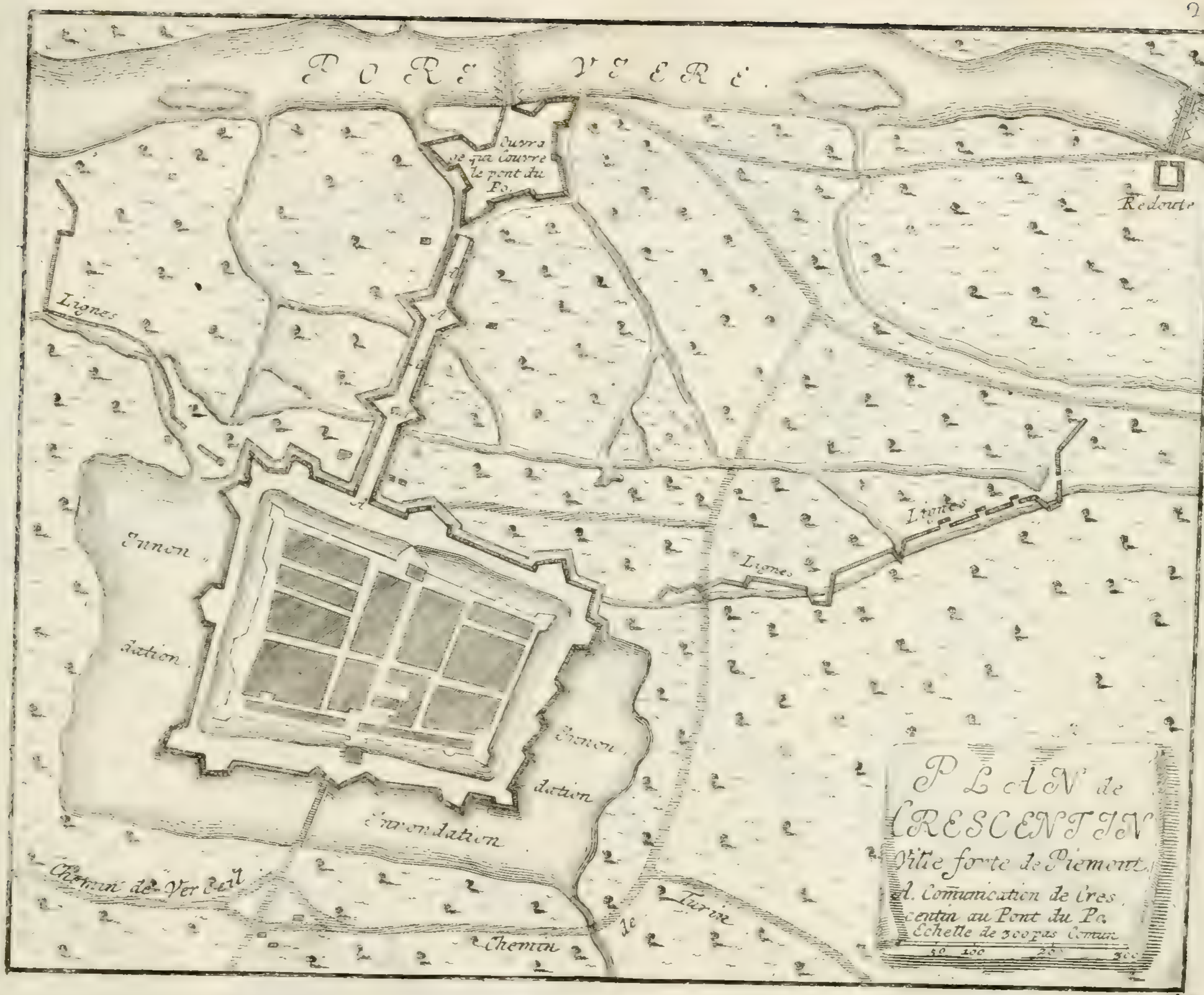
PO RE VEERE.
Ouvrage qui couvre le pont du Po.
Redoute
Lignes
Lignes
Lignes
Innon dation
Innon dation
Inondation
Chemin de Verceil
Chemin
Turin
PLAN de CRESCENTIN Ville forte de Piemont.
A. Comunication de Crescentin au Pont du Po.
Echelle de 300 pas Comun.
50 100 200 300

PLAN dela Ville
et Forteresse de CONI.
Eschelle de 100 Trabuchi
50
100
1 Bast del Elme. 2 Bast de N. Dame
3. Bast de Careil 4 Bast de l'Hopit
5 Bast Francois. 6. Bast de St Anne.
7 Bast de St Jaques 8 Lunette de l'Elme.
9 Demilune Rovere. 10 Demilune Berette
11 Demil de l'attaque 12 Demi Contreg de Car
13 Contregard de Careil 14 Demil de Trehair.
15 Place d'Arme de St Ane 16 Contreg de St Anne
17 Dem de la P de Turin 18 Poste de la Barricade.
19 Esplanade de la Citadelle 20 Belveder de la Citadelle
21 la petite Redoute. 22 Porte de Turin
23 Porte de Nice. 24 Quart de Caser
25 l'Arsenal. 26 Magaz à l'epreuve
27 Poste des Capucins 28 Poste de la Pierre
29 Poste de la Dorette. 30 Redoute de Gez.
31 Redoute de Gollon 32 Redoute de Sture.
La Ville
Geez
Sture

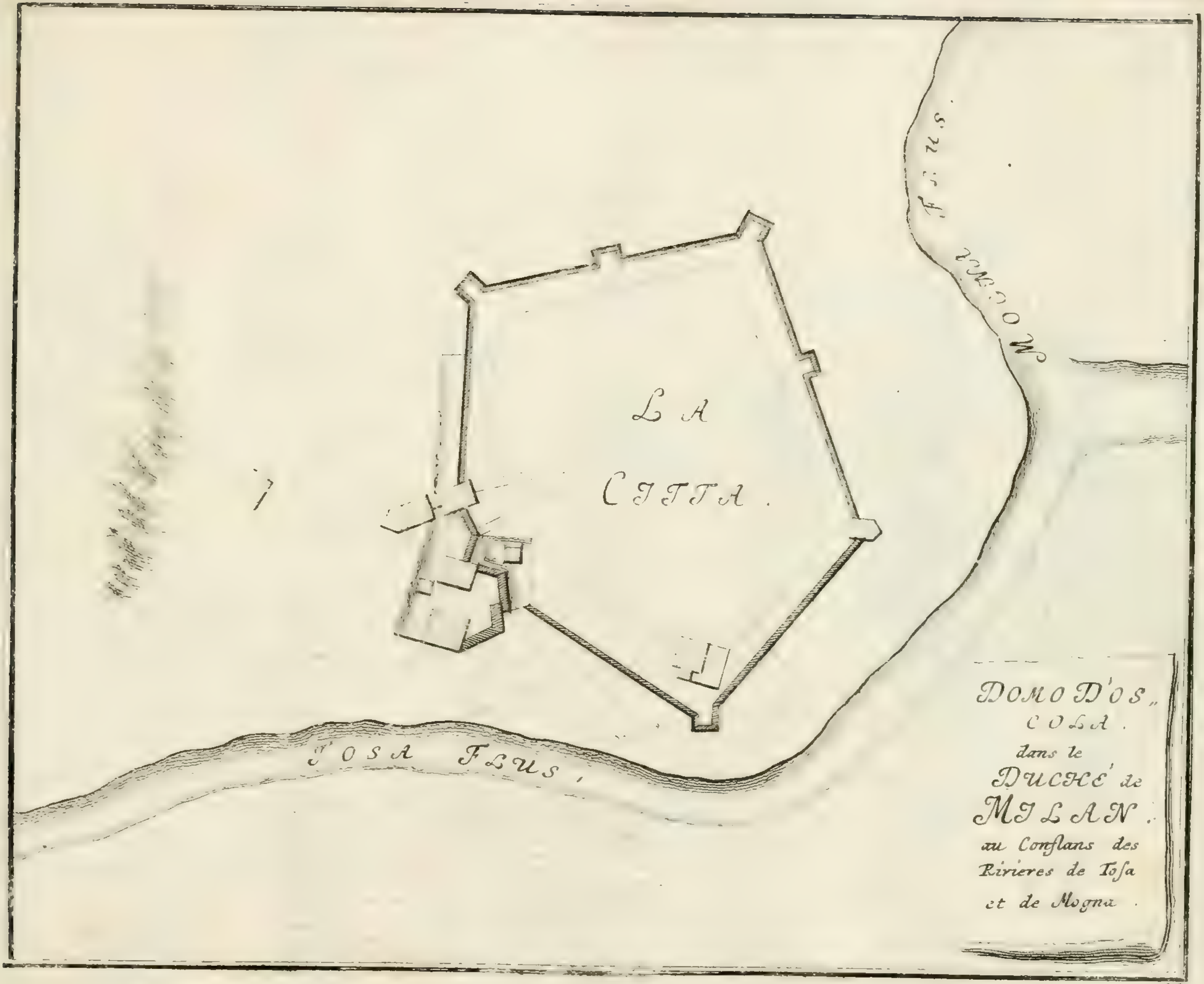
LA
CITTA.
TOSA FLUS.
MOGNA FLUS.
DOMO D'OS„
COLA.
dans le
DUCHÉ de
MILAN.
au Conflans des
Rivieres de Tosa
et de Mogna.

Piombino
Mer Mediterranée
A. Porto Ferraro B P Longone
C. Fort la Stella D. Fort d Falcone
E Fortezza di Porto Longone
Cosmopolis

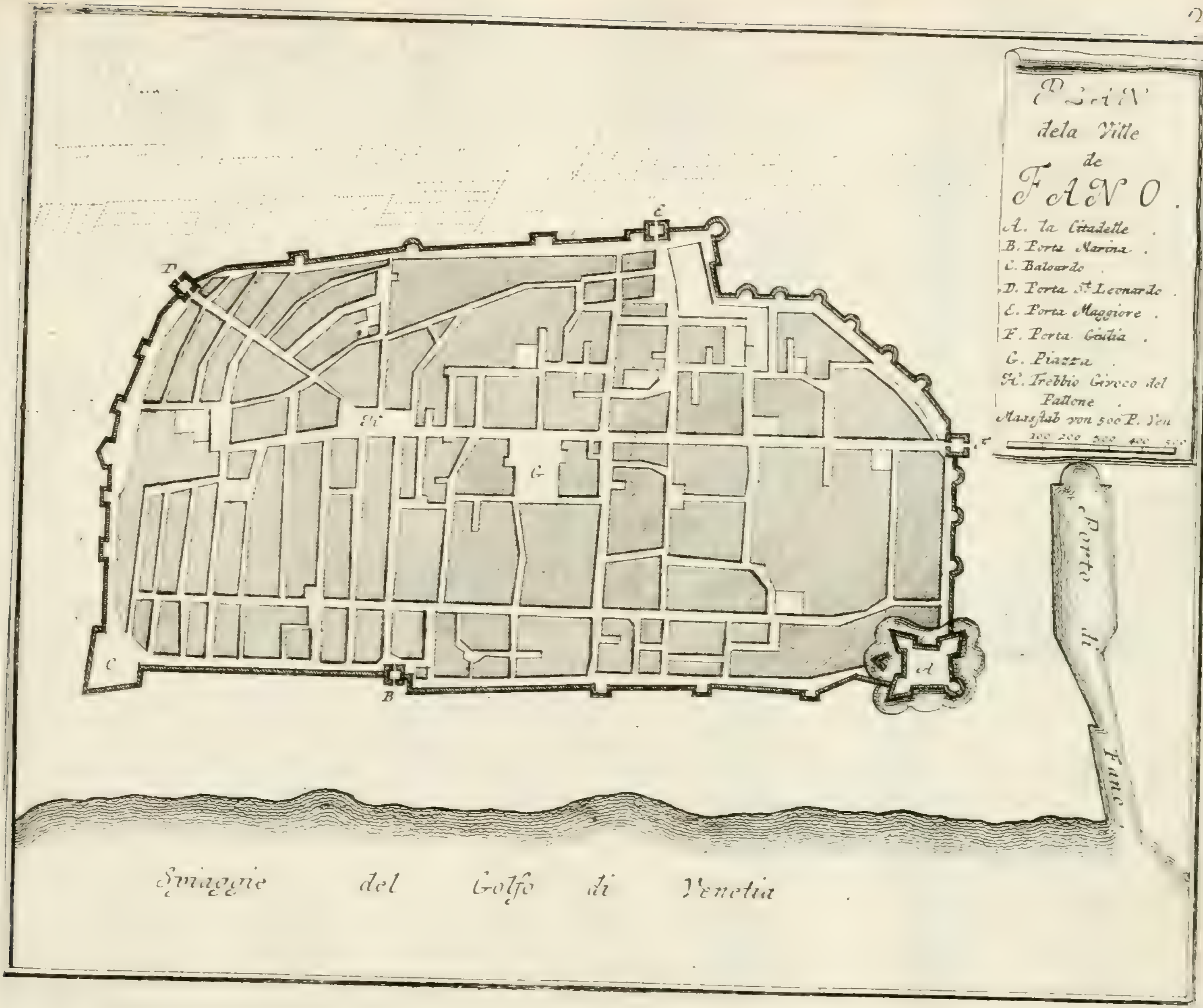
dela Ville
de
FANO.
A. la Citadelle.
B. Porta Marina.
C. Balourdo.
D. Porta St. Leonardo.
E. Porta Maggiore.
F. Porta Giulia.
G. Piazza.
H. Trebbio Giveco del Pallone.
Maasstab von 500 P. Ven
100 200 300 400 500
Porto di Fano
Spiaggie del Golfo di Venetia

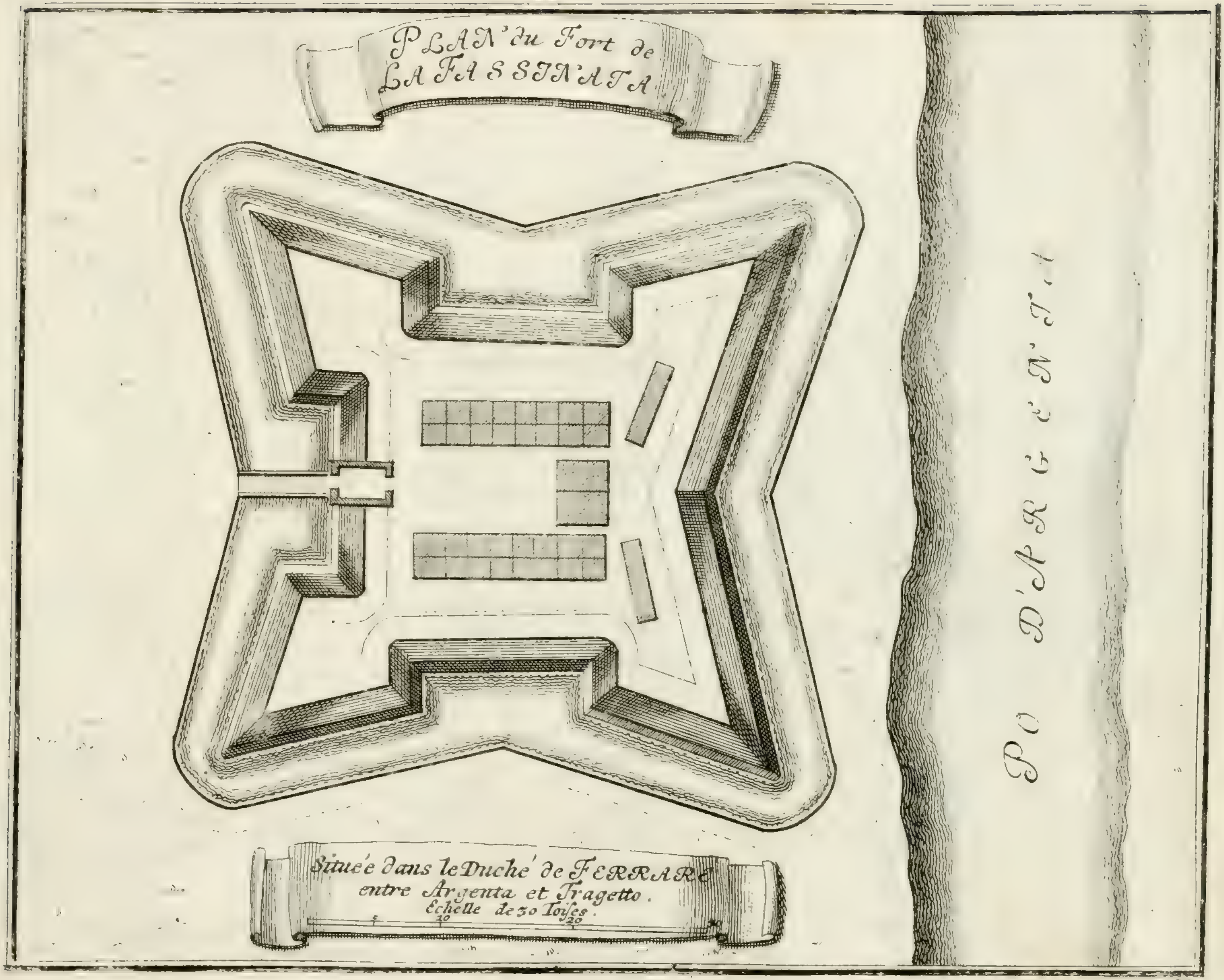
PLAN du Fort de
LA FASSINATA
PO D'ARGENTA
Située dans le Duché de FERRARE
entre Argenta et Fragetto.
Echelle de 30 Toises.
5
10
20
30

PLAN dela Ville et
du Fort de Fenestrelles.
a la Ville. k la Montagne de
b le Fort. Malbergon.
c. le Roche des Aig. L petit Fenestr
d. Ouvrage a Cornes M. Ligne de com
e. Redoute des Aig. N. Batt: Royale,
f. Red: dela Porte. de 10 Pieces.
g. Red. dela Roche O Batt: de 4 piec
h. la Red: dit Quar. p Batt des 5 piec:
i. Red: dela Palme. q Batt: a Bomb.
r. la Poudriere.
Cluson Riviere

Scala de 200 Passi Communi
50 100 150 200
Citadelle
Po
Fluus
Retrenchement
Po
Fluus
PLAN
dela Ville et
Citadelle
de
FERRARE
A. Castello.
B. Bast. St. Benedetto.
C. Bast. la Montagnola. D. B. St. Rocho.
E. Bast. St. Silvestre. F. Bast. St. Giorgio.
G. Bast. del Amore. H. Bast. St. Antonio.
I. Bast: St. Pietro K. Basti St. Paul.
L. Porta degli Angeli M. Porta St. Giov. Bapt.
N. Porta St. Romani. O. Porta St. Paola.

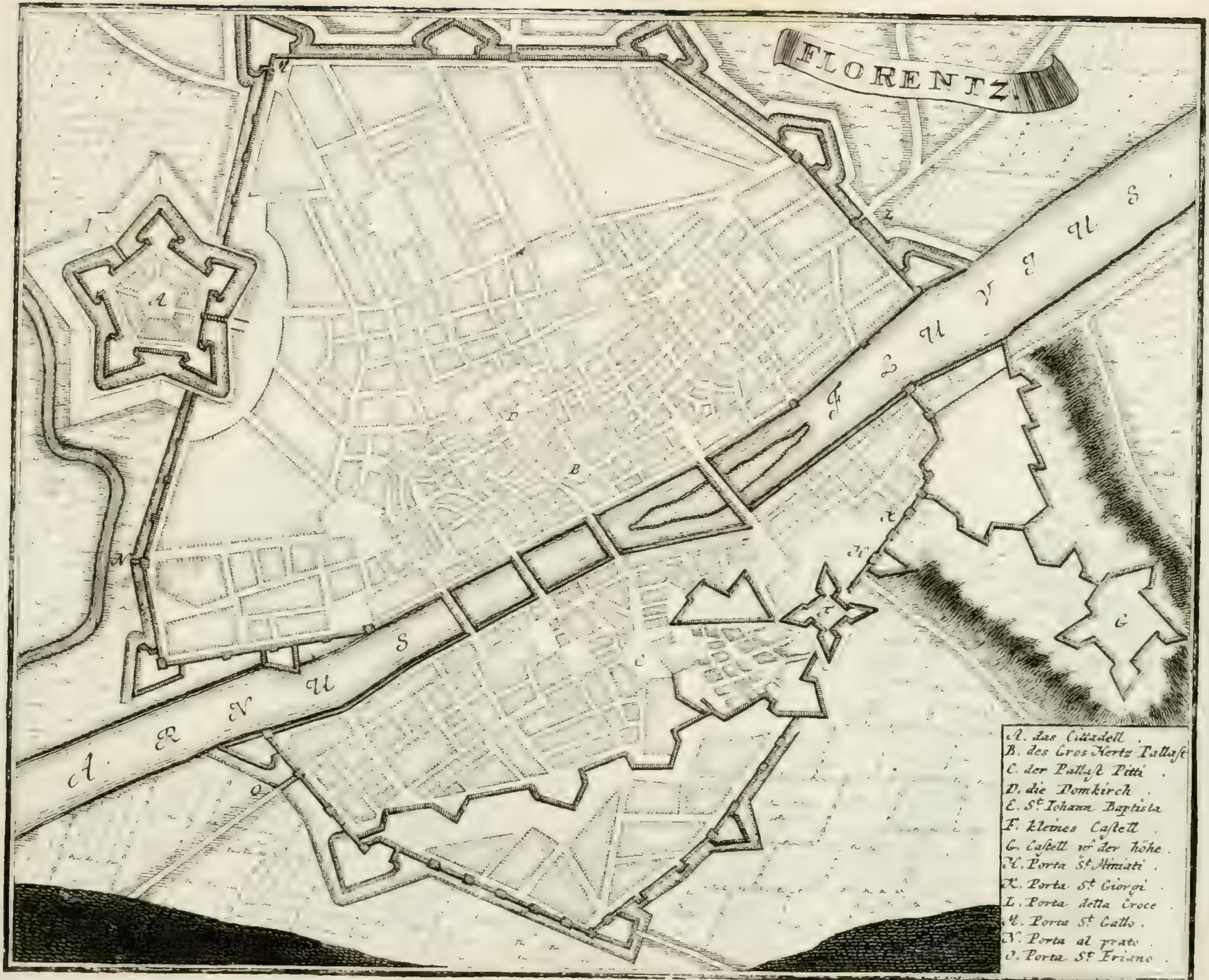
FLORENTZ.
A. das Citadell .
B. des Gros Hertz Pallast
C. der Pallast Pitti .
D. die Domkirch .
E. St. Iohann Baptista
F. kleines Castell .
G. Castell vf der höhe .
H. Porta St. Miniati .
K. Porta St. Giorgi .
L. Porta della Croce .
M. Porta St. Gallo .
N. Porta al prato .
O. Porta St. Friano .
ARNUS
FLUVIUS

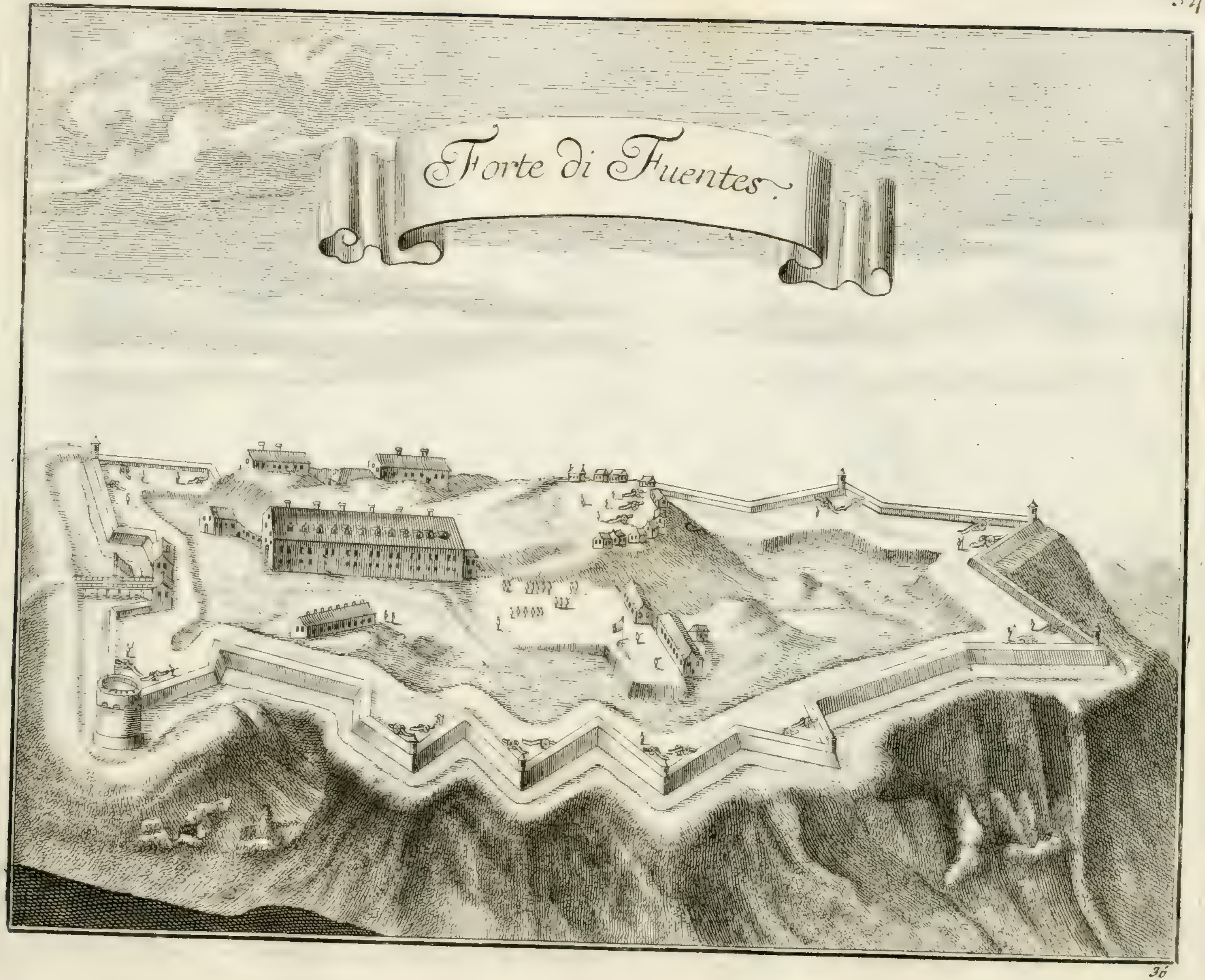
Forte di Fuentes.

Pianta di Genova.
1. La Lanterna. 2 il Forte.
15 Porto Franco
Scala di 3000 Palmi
1000 2000 3000
J.R Fasch
1725.
il Sperone
St. Nicola
St. Anna
Belvedere
Bisagno
MARE MEDITERRANEO.

Hertzogen
Garten
Fürstl.
Vorwerck
und
Garten
POO FLUS.
Crestola Rick
500 1000
Geom.
Schritt
Plan
d. Guastalla
A Bollw Nevera
B. Bollw St Fernando
C. Bollw St Carlo
D. Bollw St Giorgio
E. Bollw. Jepe
F. Bollw. delli Tedeschi
G Bollw del Rocca
H Porta d. Mantua & Pta d.
Modena
K Pta Nuova

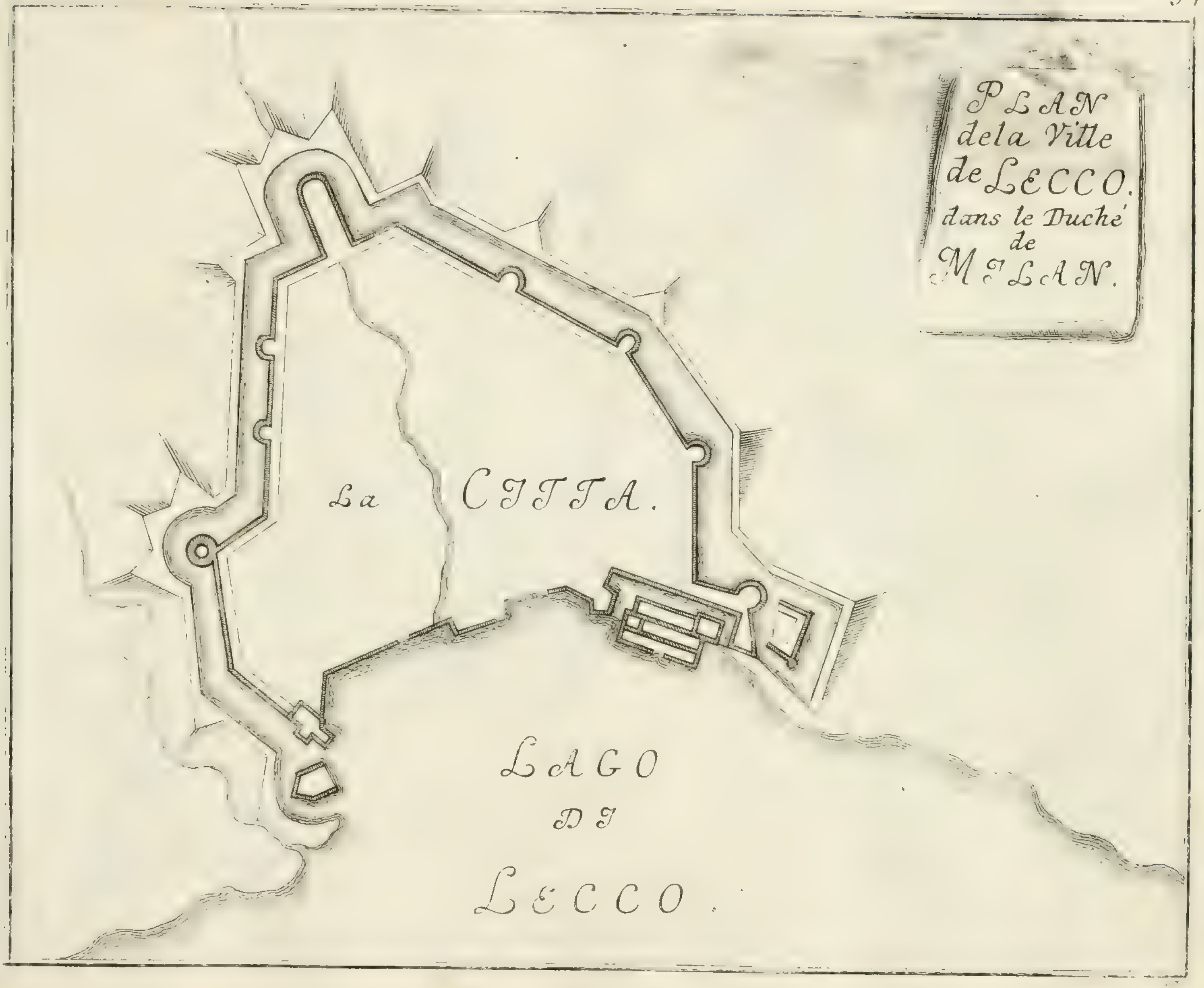
PLAN
dela Ville
deLECCO.
dans le Duché
de
MILAN.
La CITTA.
LAGO
DI
LECCO.

Torre del Malmaccio
Fanale
Piatta Forma appiè del Ponte alla Sassaia
Piatta Forma à Mezzo il Molo proposta
Fortino sopra alla punta del Molo
Moletto
Darsena
Dar sena
La Toretta
Fosso de Navicelli che vengono da Pisa
Torre di Marzocco
SPIAGGIE del
MEDITERRANEO
Citta, Fortezza e Porto DI LIVORNO.
1. Primo Lazaretto.
2. Forte St Vittoria
3. Porta Murata.
4. Porta Capuccini
5. Arsenale delle Galere.
6. Porta Colonella.
7 Porta Nuova.
8. Bocca della Darsena.
9. Porta Trinita.
10. Fortezza Vecchia.
11. Nuovo Fortificationi di Venetia Nuova.
12 Quartier di Casi della Venetia Nuova.
13. Porticciolo di Navicelli di Pisa.
14. Balvardo proposto
15. Il Duomo.
26. Il Porto

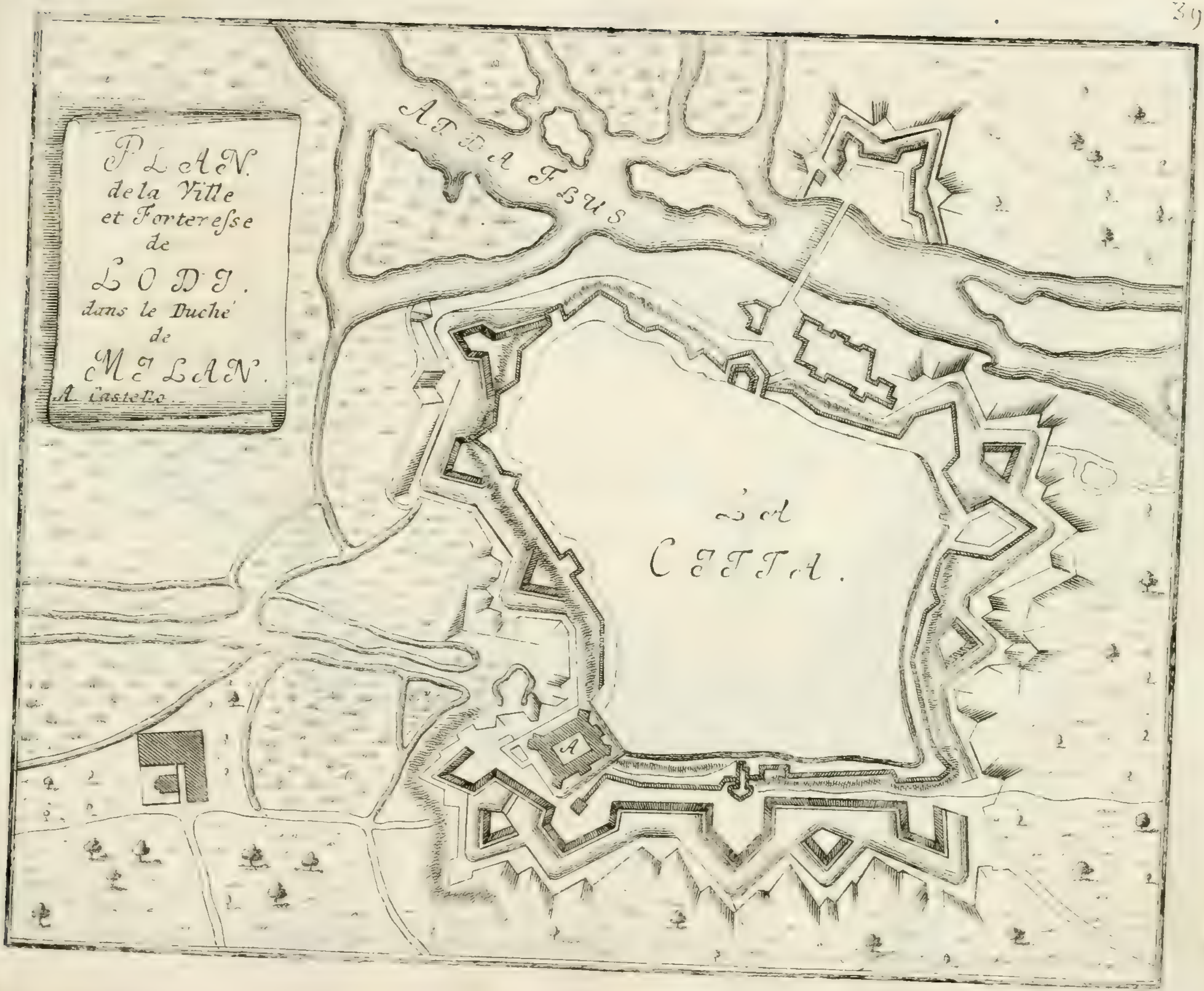
PLAN.
de la Ville
et Forteresse
de
LODI.
dans le Duché
de
MILAN.
A Castello
ADDA FLUS
CITTA.
A

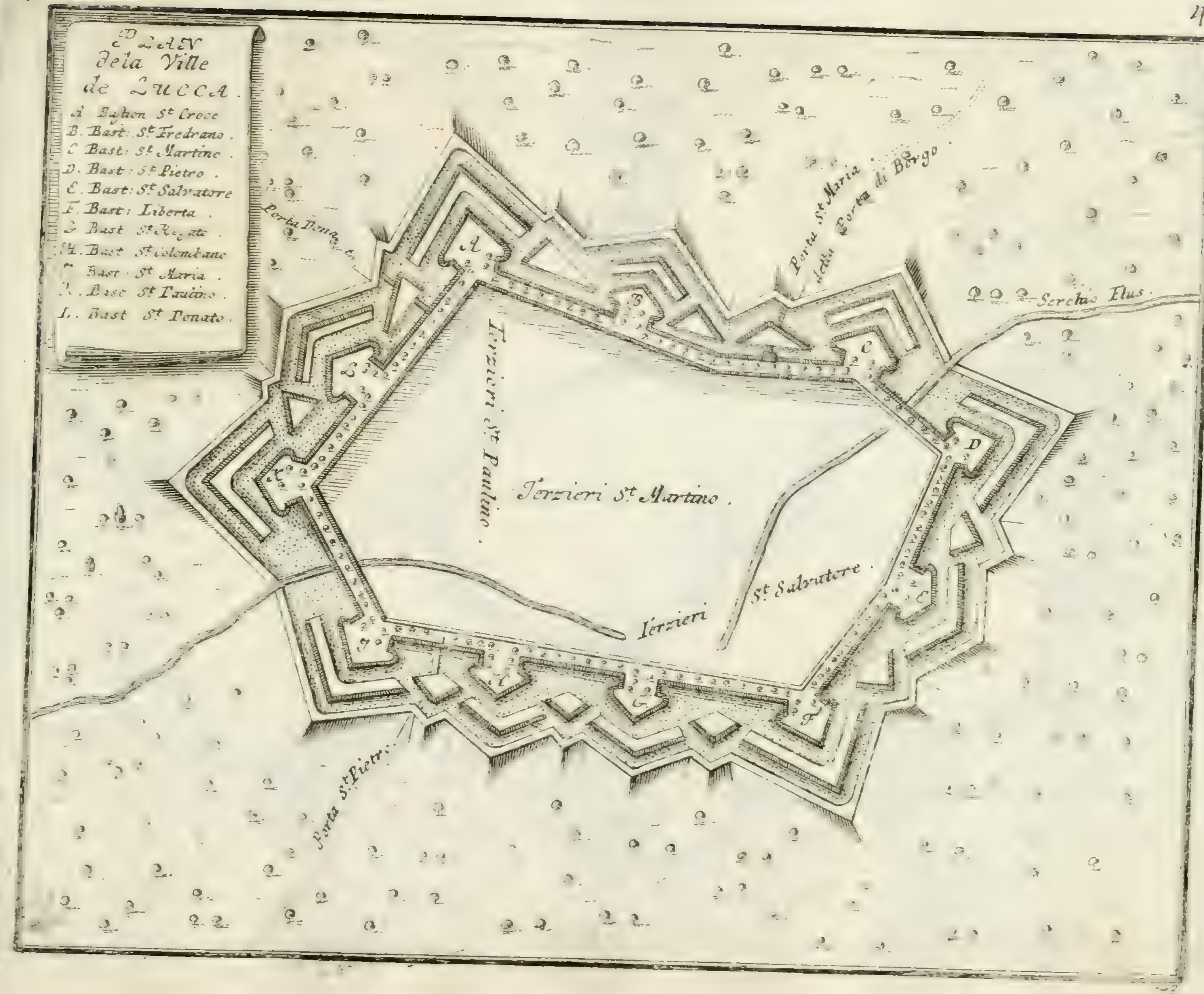
Plan
dela Ville
de Lucca.
A Bastion St Croce
B. Bast: St Fredrano.
C Bast: St Martino.
D. Bast: St Pietro.
E. Bast: St Salvatore
F. Bast: Liberta.
Bast St
Bast St Maria.
Bast St Paulino.
L. Bast St Donato.
Porta St Maria della Porta di Borgo
Serchio Flus.
Terzieri St Paulino.
Terzieri St Martino.
Terzieri St Salvatore.
Porta St Pietro

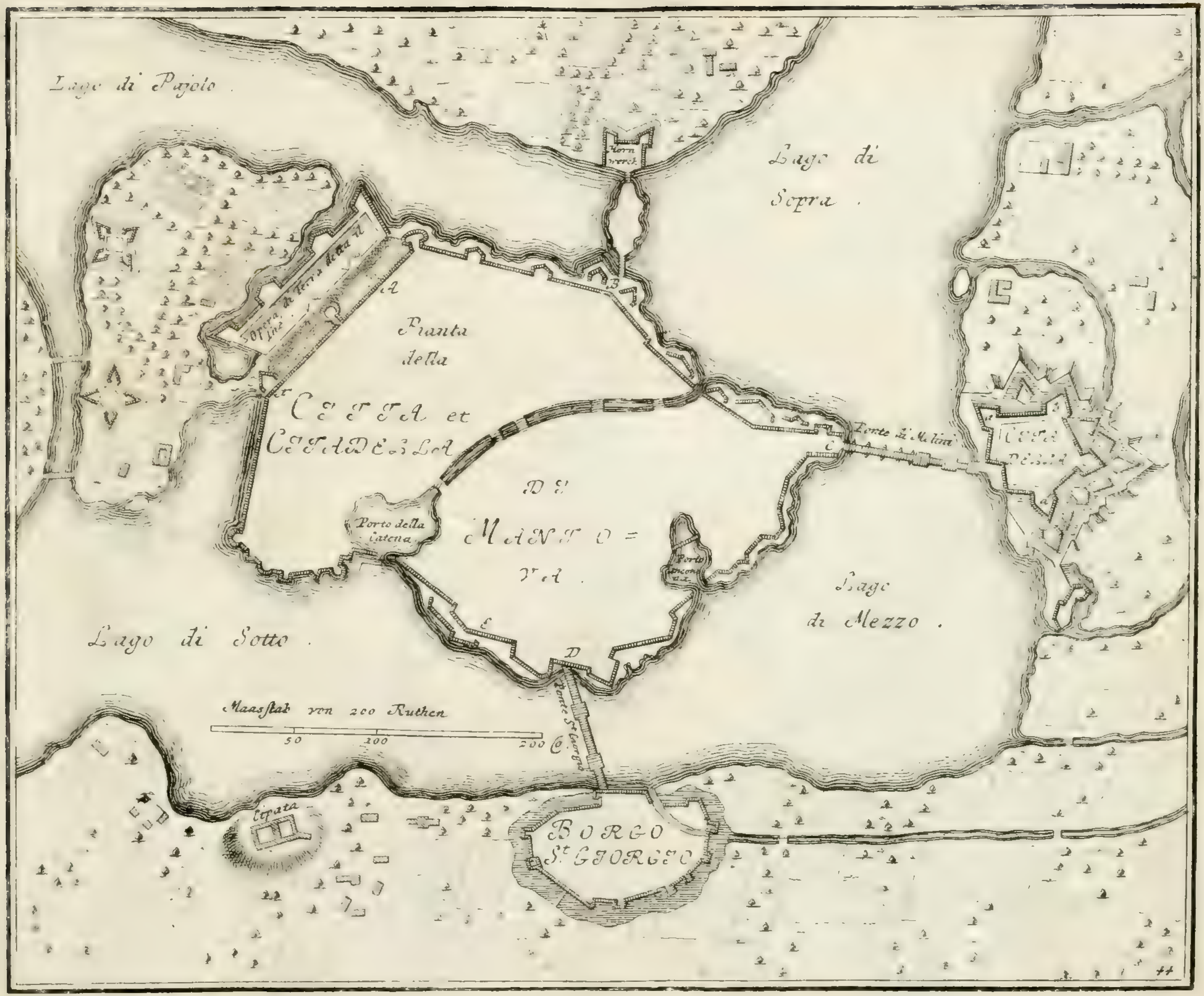
Lago di Pajolo
Horn werck
Lago di Sopra
A
B
C
D
E
Pianta della
CITTA et
CITTADELLA
DE
MANTO=
VA
Porte di Molini
Porto della catena
Lago di Mezzo
Lago di Sotto
Maasstab von 200 Ruthen
50
200
200
Ponte St Giorgio
BORGO
St GIORGIO
44

A. La Citadella.	D. Porta Nuova.	G. Porta Romana.	K. Porta Ticinesa.
B. Portello.	E. Porta Orientale.	H. Porta Vigentina.	L. Porta Vercellina.
C. Porta Comasina.	F. Porta Tosa.	I. Porta Lodovica.	M. Portello.

50

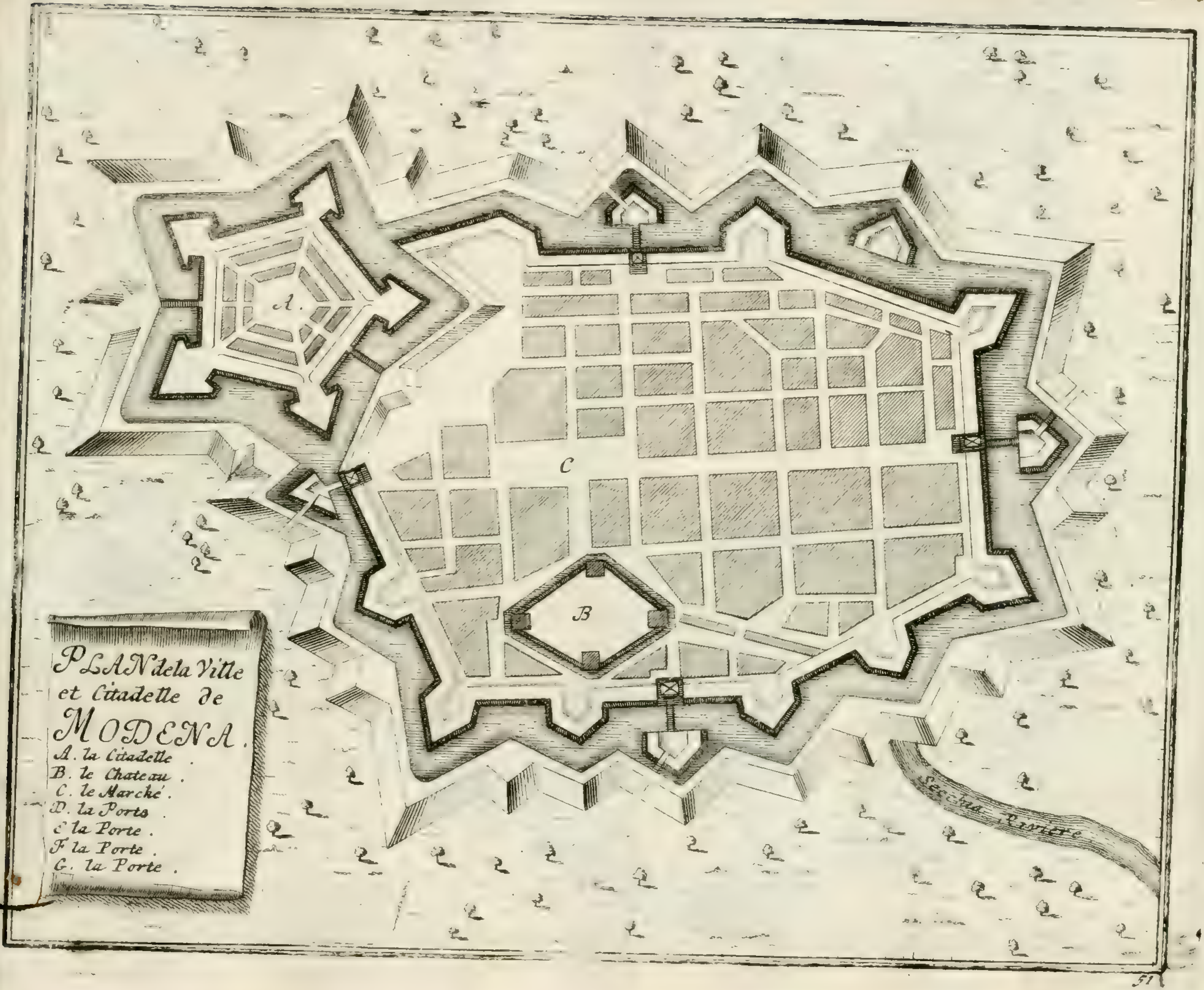
PLAN de la Ville
et Citadelle de
MODENA.
A. la Citadelle.
B. le Chateau.
C. le Marché.
D. la Porte.
E la Porte.
F la Porte.
G. la Porte.
A.
B
C
Secchia Riviere

PLAN de la Ville
de
MONACO.
en Italie.
aux Costes de Genes
A. La Ville.
B. le Chateau.
C. Jardin du Prince.
LE PORT.
Mer Mediterranée
Mer de Genes
A
A
B
C

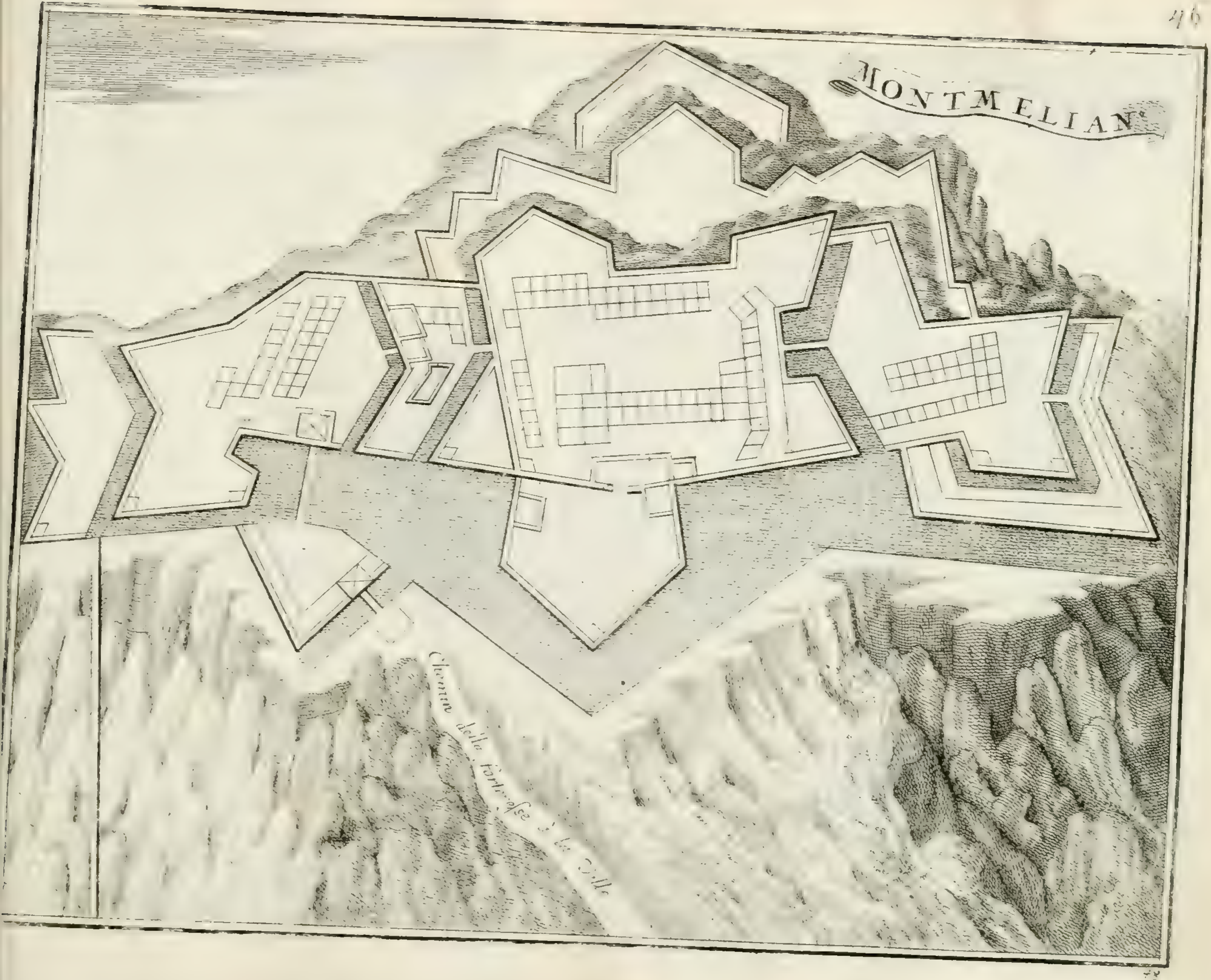
MONTMELIAN
Chemin de la forteresse à la Ville

la Forteresse
Fort Barraux
Bas Fort
La Ville
Capucins
Prieure de St. Arbin

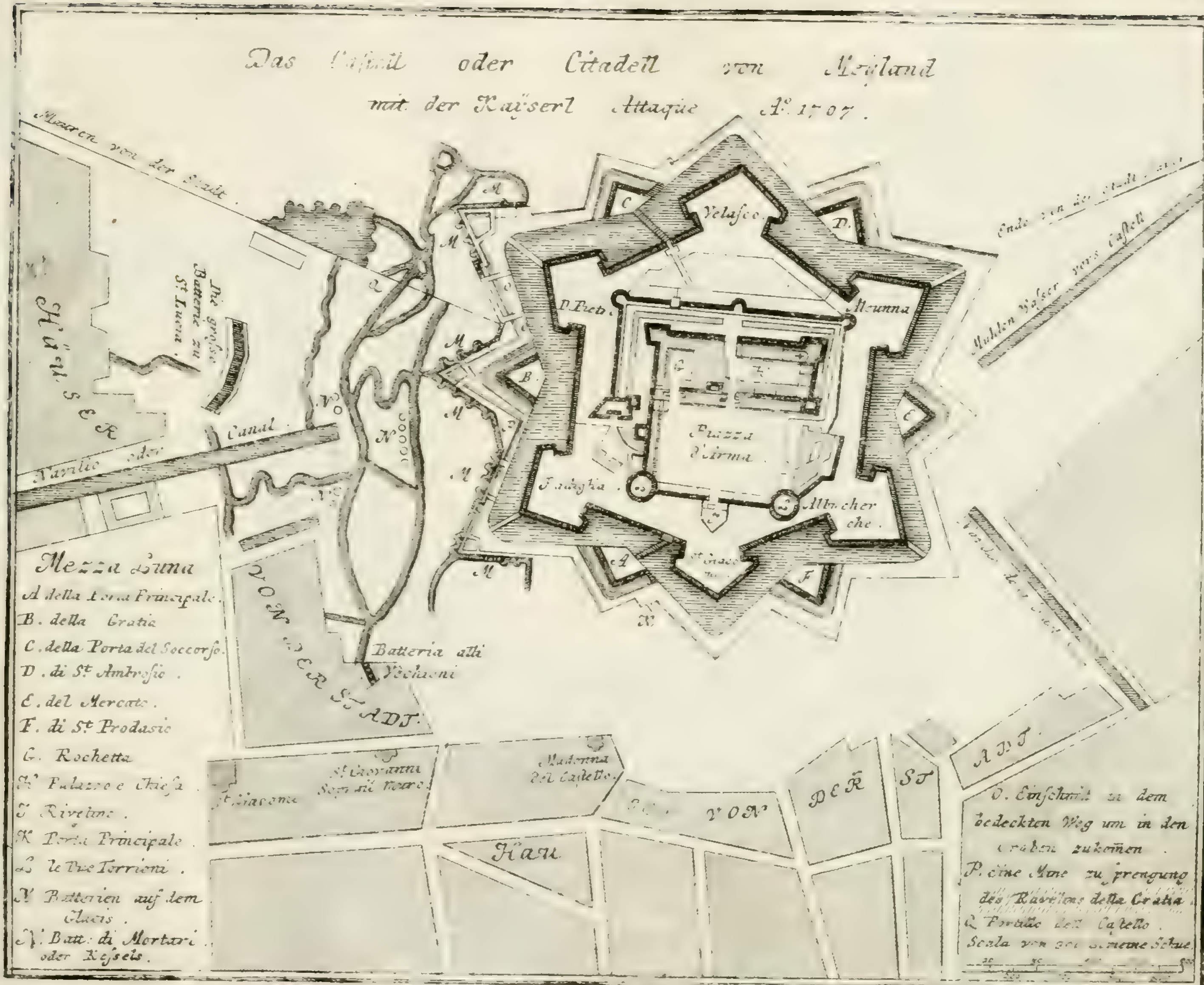
Das Castell oder Citadell von Meyland
mit der Kayserl Attaque Aº. 1707.
Mauren von der Stadt
Ende von der Stadt Mauer
Mulden Wasser vors Castell
Die grosse Batterie zu St. Lucia
Canal
Navilio oder
Velasco
D. Pietr.
Acunna
Piazza d'Arma
Albucherche
St. Giacomo
Batteria alli Vecchioni
VON DER STADT
Madonna del Castello
St. Giovanni Sopra il Mure
St. Giacomo
VON DER ST
Mezza Luna
A della Porta Principale.
B. della Gratia
C. della Porta del Soccorso.
D. di St. Ambrosio.
E. del Mercato.
F. di St. Prodasio
G. Rochetta
I Rivelini.
K Porta Principale.
L le Due Torrioni.
M Batterien auf dem Glacis.
N. Batt: di Mortari oder Kessels.
bedeckten Weg um in den
zukommen.
Q Fortalic dell Castello.

MORTARA,
ehemahls
BELLA SILVA
genant
A. Porta di Novara
B. Porta di Valenza
50
100
Scala de 100 Toises
Molino.
Molino
PLAN de
MORTARA,
dans le DUCHE de
MILAN.
A.
B.
Forca

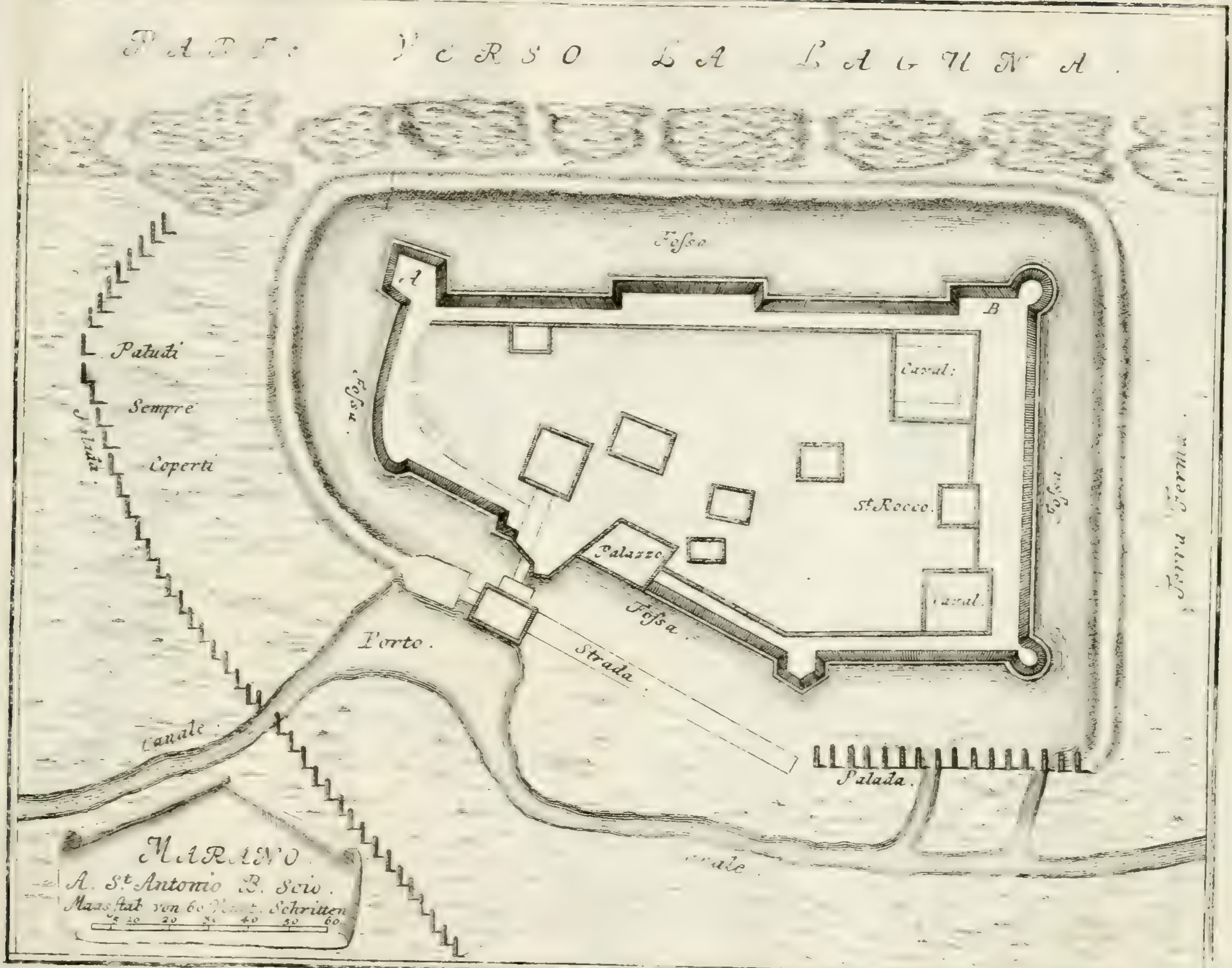
PART: VERSO LA LAGUNA.
Fossa
A
B
Caval:
Fossa
Paludi
Sempre
Coperti
St. Rocco.
Fossa
Terra Ferma
Palazzo.
Caval.
Fossa.
Porto.
Strada.
Canale.
Palada.
Canale.
MARANO
A. St. Antonio B. Scio.
Maasstab von 60 ... Schritten
5 10 20 30 40 50 60

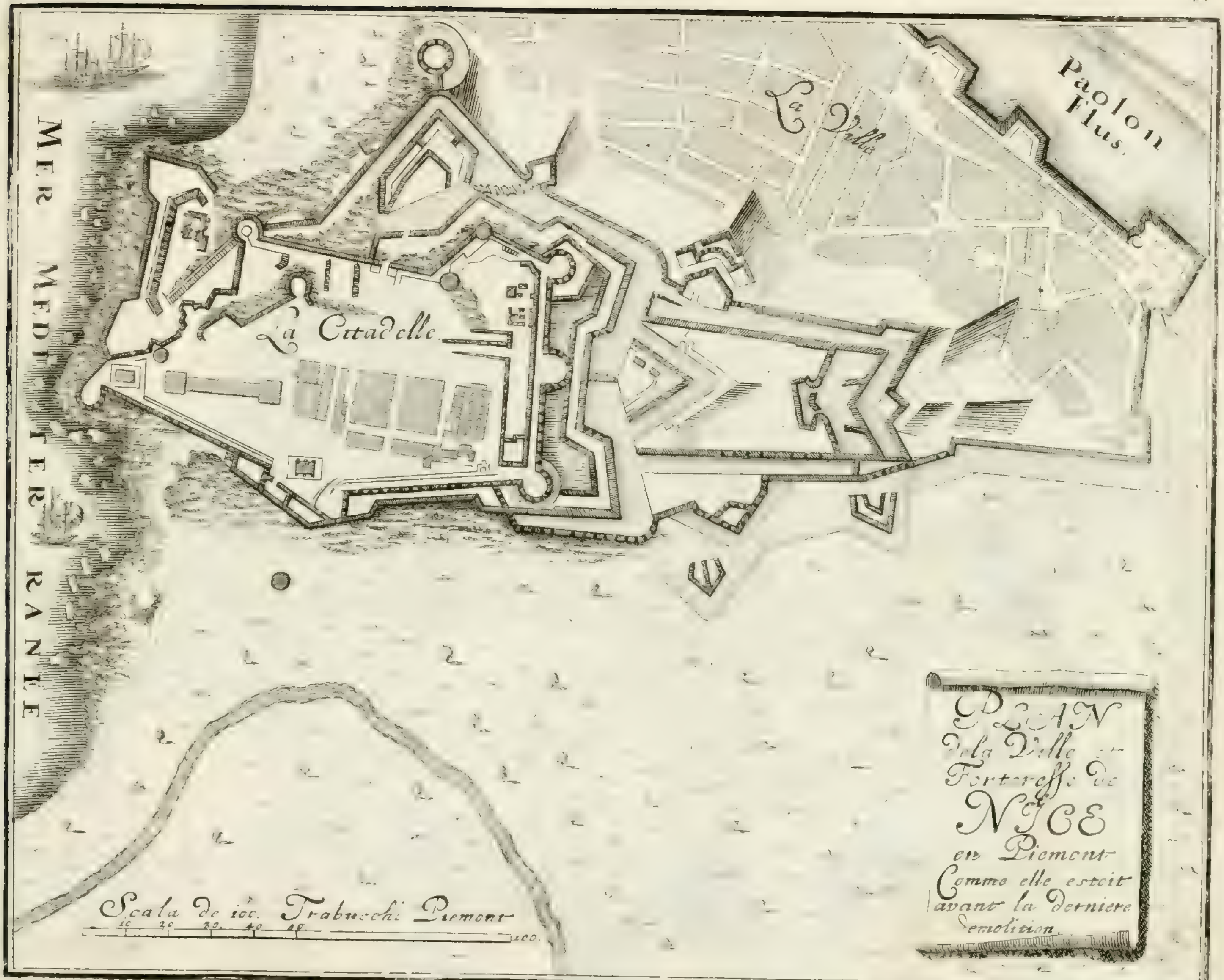
Paolon Flus.
La Ville
La Citadelle
MER MEDITERRANEE
PLAN de la Ville et Forteresse de NICE en Piemont Comme elle estoit avant la derniere demolition
Scala de 100. Trabucchi Piemont
10 20 30 40 60 100

PROJET DE LA VILLE et FORTERESSE de NICE.

NICE, Ville Frontiere d'Italie, Située sur la Mer Mediterranée, sa Forteresse bâtie, sur un Rocher, estoit une des plus Importantes Places d'Italie avant sa premiere Demolition

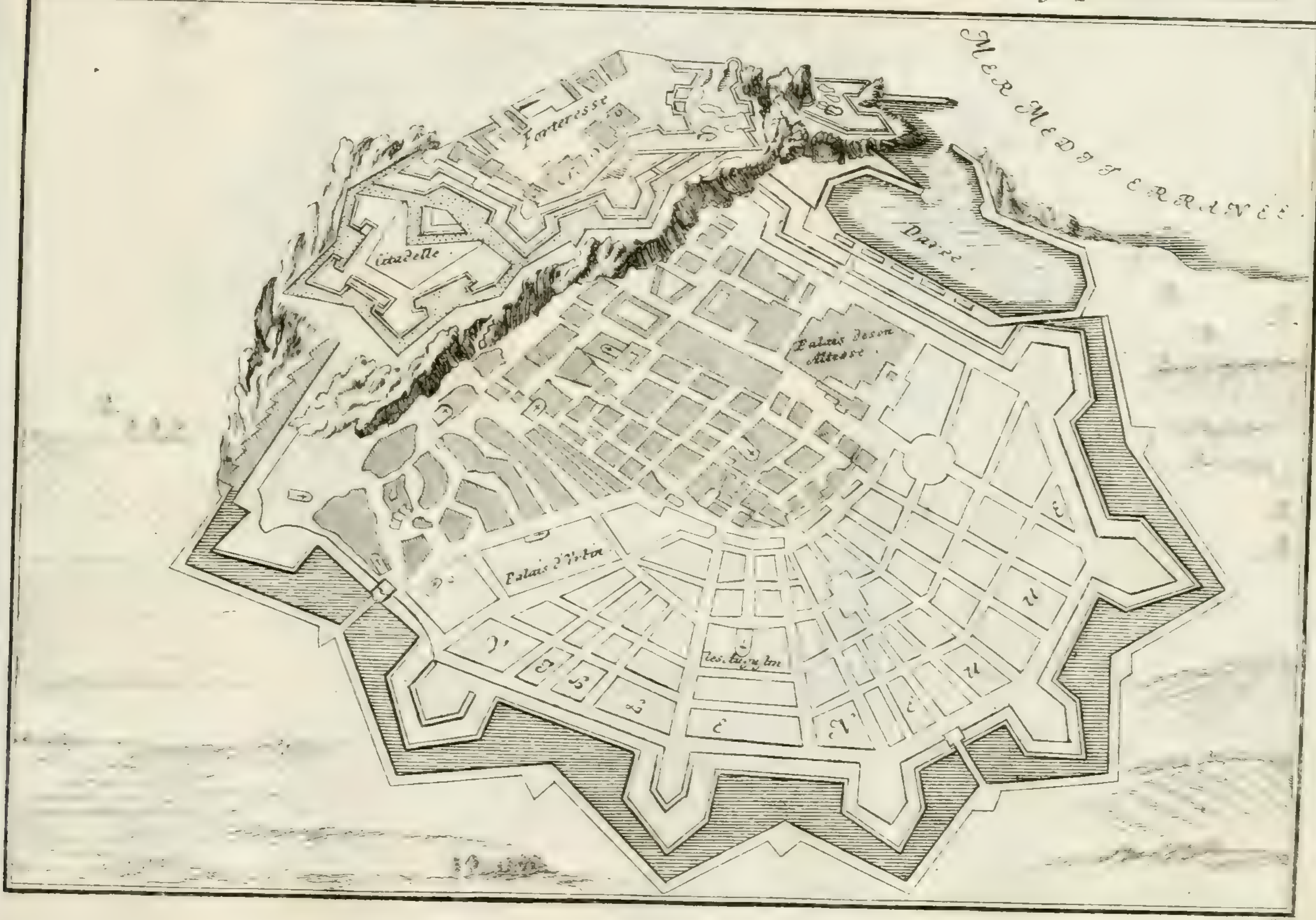

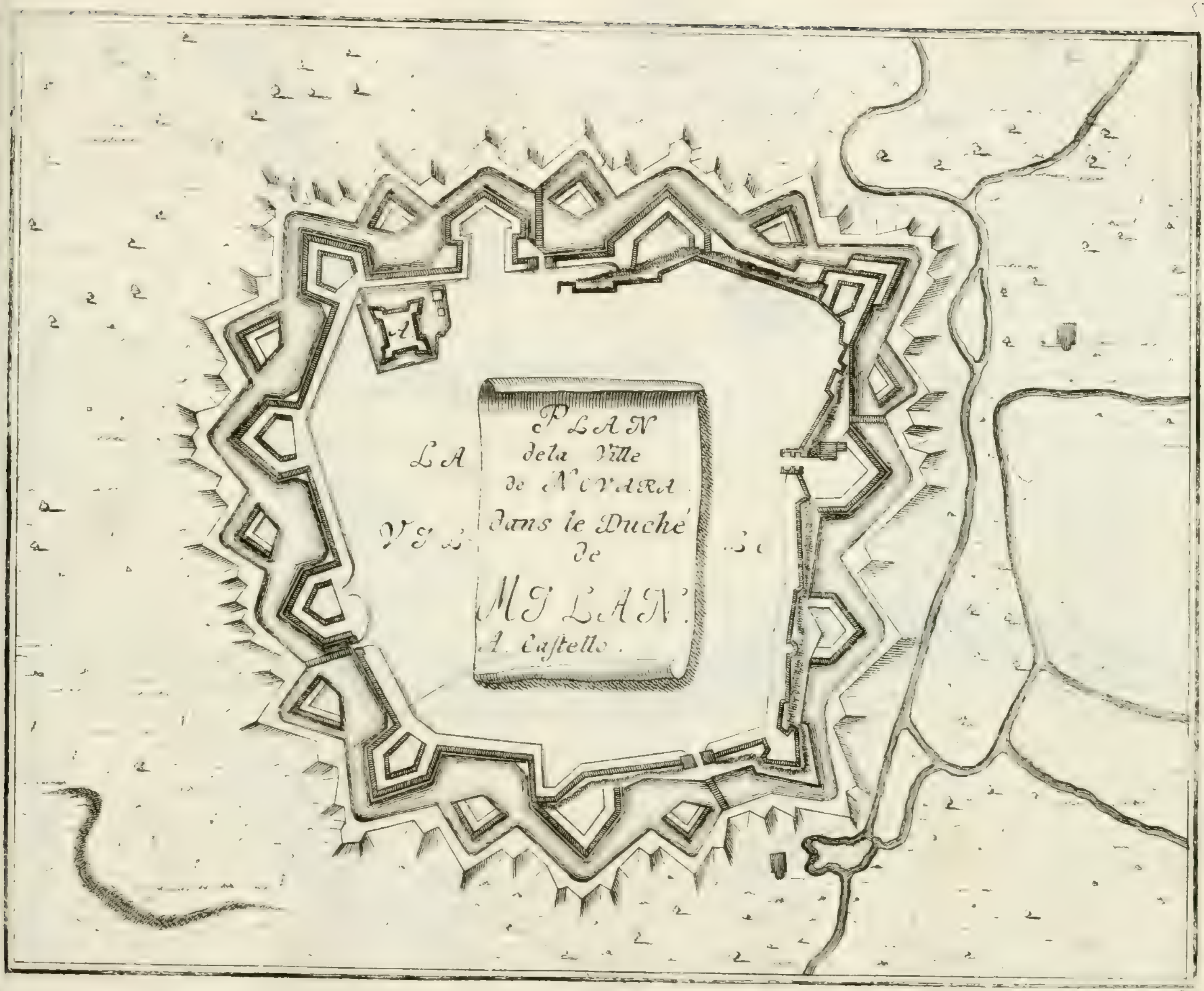
PLAN
dela Ville
de NOVARA
dans le Duché
de
MILAN.
A. Castello.
LA
VGS
A

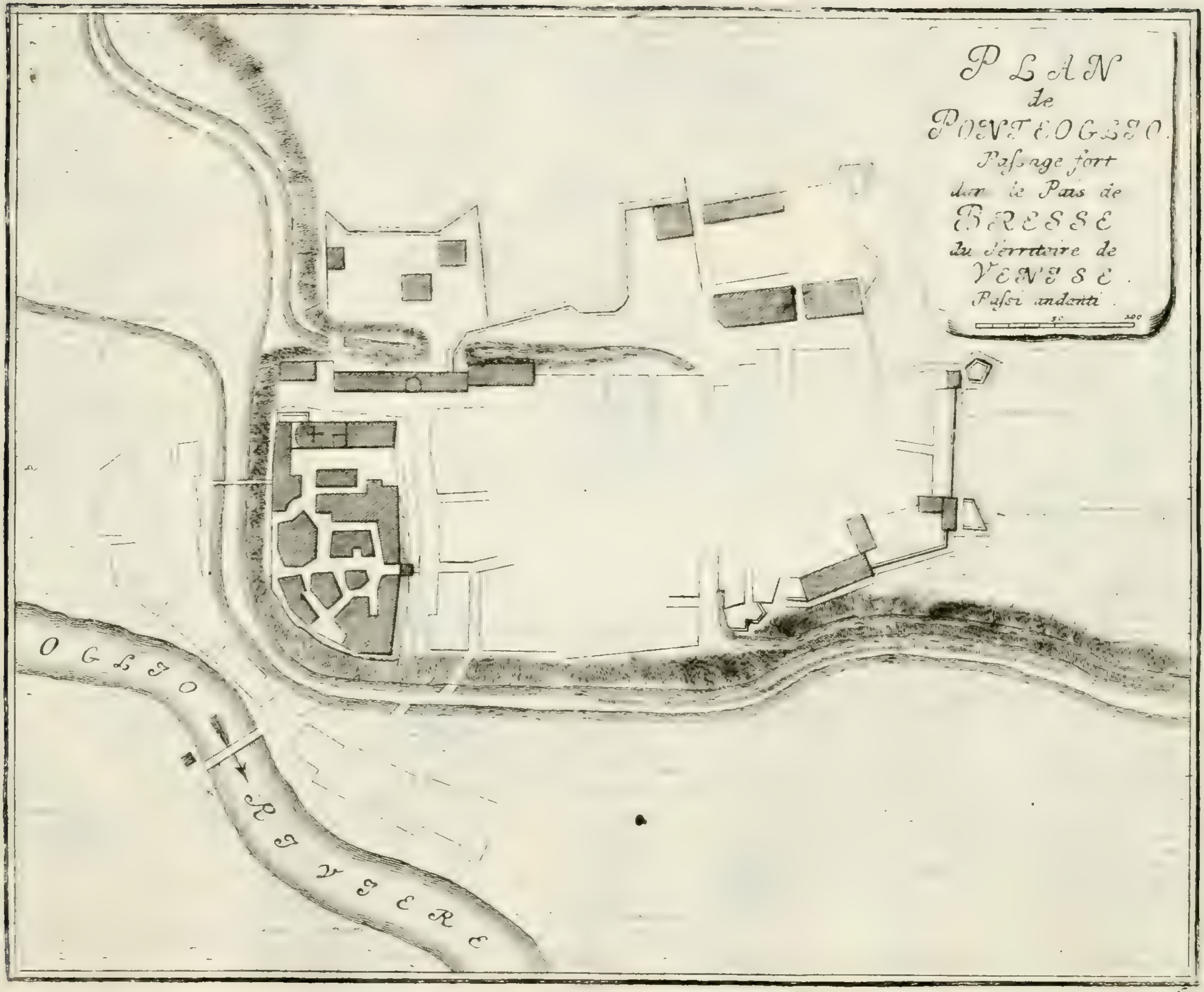
PLAN
de
PONTEOGLIO.
Passage fort
sur le Pais de
BRESSE
du Territoire de
VENISE.
Passi andanti.
50
100
OGLIO
RIVIERE

avec les Retrenchements
fait par les François 16
5 la Piazza
6. Palazzo del Gouvern.
7. Porta di Molini.
Porto St. Stefano
Forte St. Stefano
Torre Rossa
Monte Argentaro
Monte Philippo
Porte della Stellata
Porto Hercole
Frantz Schantz
Torre delle Saline
Albenga Riviere
Campement des François
Ansidonia

PADUA
B der Dom
C der Bischofshof
das Alte Castell
das Alte Cittadell
F das Neue Castell
G. St Antonio
H. l'Arena pallazo
K. St Iustina
L. Statua di Gatamela
M. Porta di Portello
N. Porta di Codalonga
O. Porta della Savonorola
P. Porta di St Giovani
Q. Porta della Saracinesca
R. Porta di Ponte Corbo
S. le Scuole de Bo
T. le Eremitani
U. Brenta Fluß
W Bachilione Fluß
l'horto de Semplici
Z. Porta di St Croce

PLAN du Chateau
et
des Retranchements
de
PALAZZUOLO.
fait par les Espagnols.
Maasstab von 250 Geom Schritt
50 100 250 Passi andi
Oglio Flus.

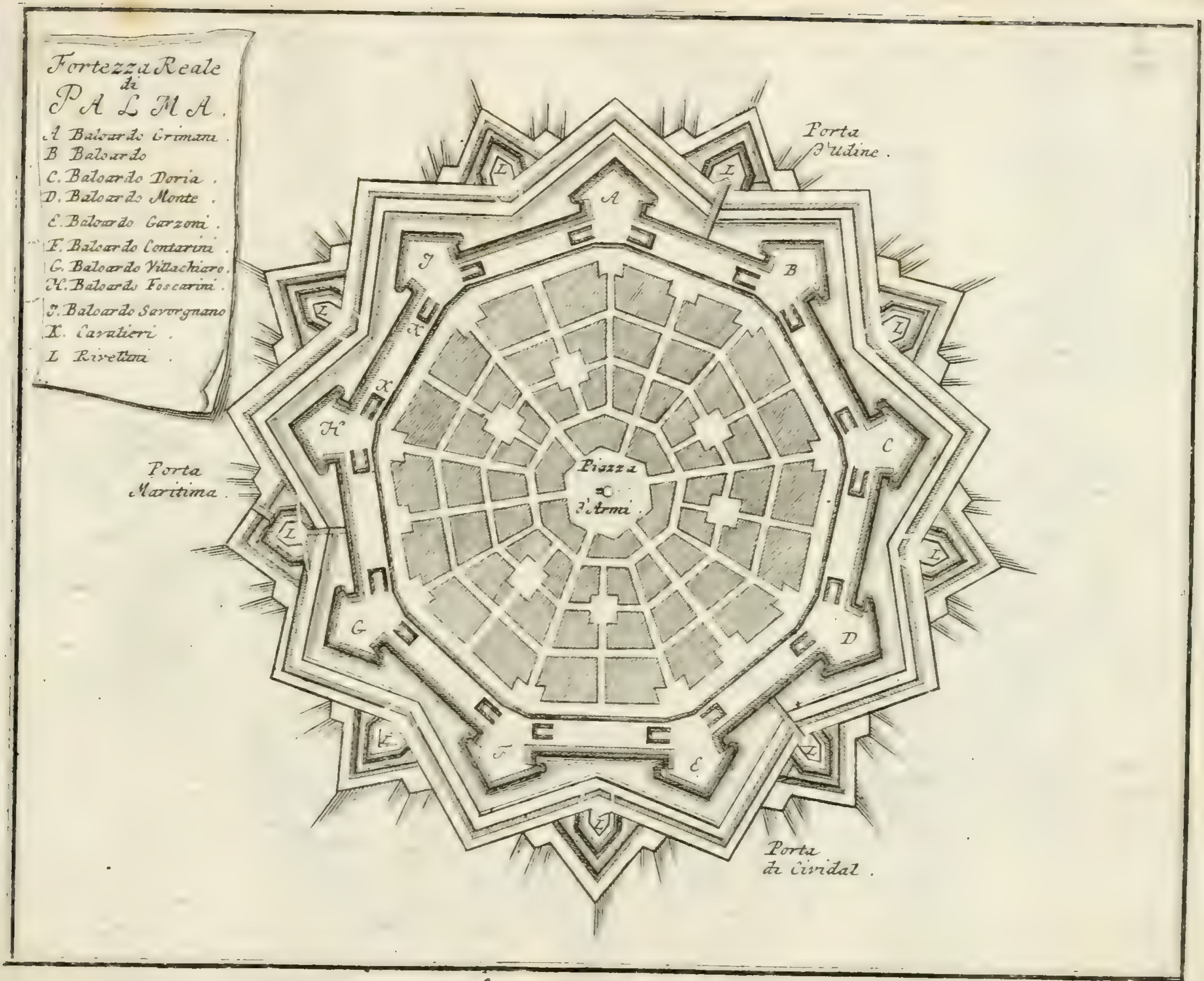
Fortezza Reale di PALMA.
A Baloardo Grimani.
B Baloardo
C. Baloardo Doria.
D. Baloardo Monte.
E. Baloardo Garzoni.
F. Baloardo Contarini.
G. Baloardo Villachiaro.
H. Baloardo Foscarini.
J. Baloardo Savorgnano
K. Cavalieri.
L Rivellini.
Porta d'Udine.
Porta Maritima.
Porta di Cividal.
Piazza d'Armi.

3. Palazzo del Ducca.
4. il Castello
5. Giardino del Ducca.
8. Ponte del Castello.
22. Bolouardo del Tedesc
14 Bolouardo della stradello
16. Rochetta de porta Nuova
17. Bolouardo del Principe.
18 Bolouardo de St. Francesco
20 Castello Piombino.
21. Piatta f. de St. Croce.
22 Bolouardo del Cornechio
23 Piatta f. del Cornachin
24 Gunta.
Porta Nuova
Condutto de l'Aqua che se cava del fiume Lenza
Condutto de l'Aqua che è cava del fiume Fare.
Porta St. Francesco
Porta St. Michele
Porta St. Croce
Porta St. Barnaba

Citta et Fortezza
di
PAVIA.
A. Citadella antica.
B Castello Vecchio.
C Balcardo St. Maria D. Balcardo
di St. Epifanio. E Bol. di St. Iustina.
F. Bol d'Arsena. G Piatta forma
S. Porta Nuova
C I T T A.
F I U M E T I C I N.
Scala di Braccia.
50
200

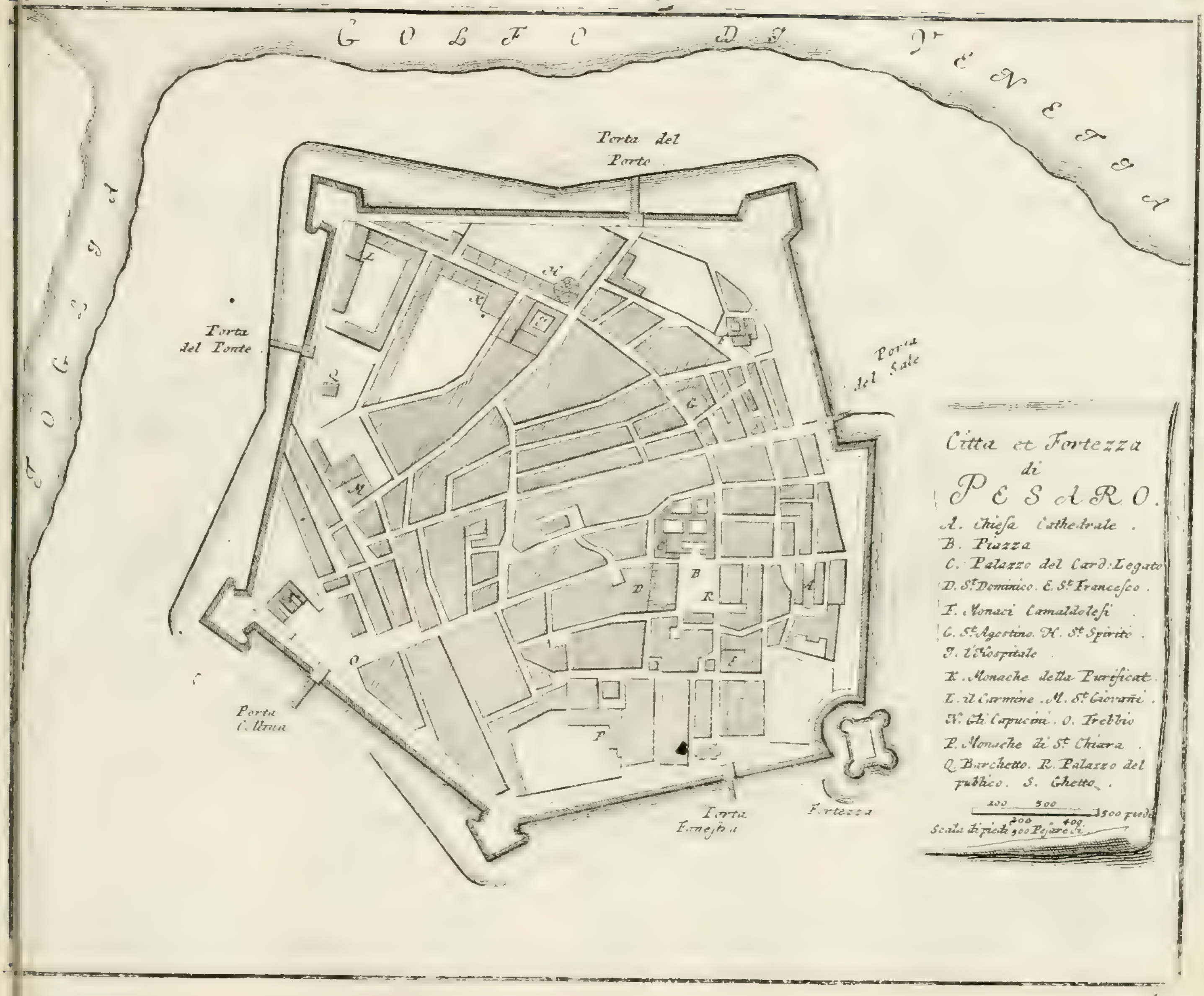
GOLFO DI VENETIA
Porta del Porto
Porta del Ponte
Porta del Sale
Porta Colluna
Porta Fanesina
Fortezza
Citta et Fortezza di PESARO.
A. Chiesa Cathedrale.
B. Piazza
C. Palazzo del Card: Legato
D. St. Dominico. E. St. Francesco.
F. Monaci Camaldolesi.
G. St. Agostino. H. St. Spirito.
I. l'Hospitale.
K. Monache della Purificat.
L. il Carmine. M. St. Giovanni.
N. Gli Capucini. O. Trebbio
P. Monache di St. Chiara.
Q. Barchetto. R. Palazzo del publico. S. Ghetto.
100 300 500 piedi
200 400
Scala di piedi 900 Pesare

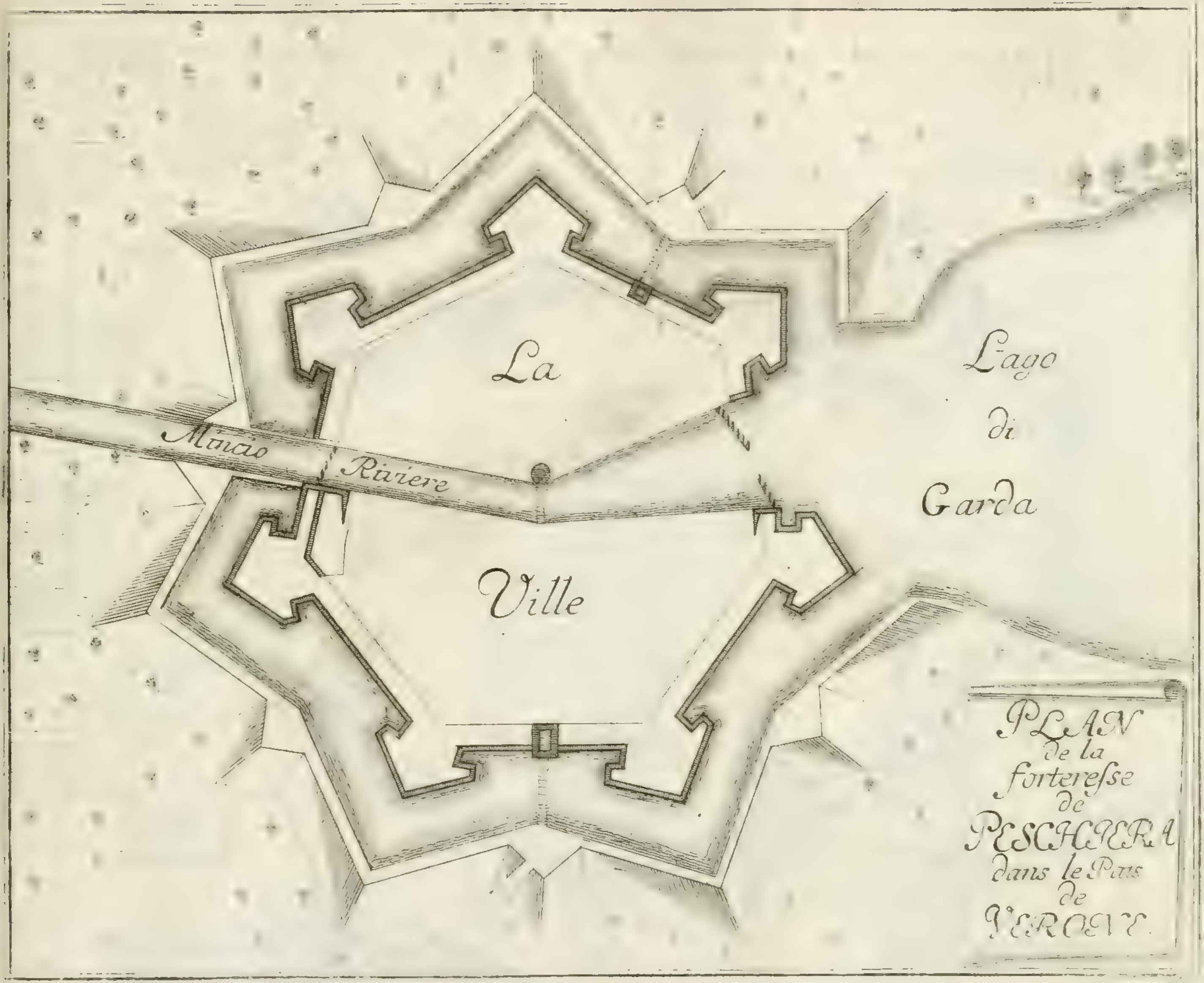
La
Ville
Mincio
Riviere
Lago
di
Garda
PLAN
de la
forteresse
de
PESCHIERA
dans le Pais
de
VERONE.

A. Castello.
B. Baloardo St. Benedetto.
C. Baloardo Stralevante.
D. Baloardo di Campana.
E. Baloardo di Borghetto.
F. Baloardo di St. Sixto.
G. Baloardo di Podesta.
H. Baloardo di St. Lorenzo.
I. Baloardo della Cornel.
K. Baloardo St. Antonio.
L. Porta di St. Raimondo.
M. Porta de Stralevante.
N. Porta di Borghetto.
O. Porta di Podesta.
P. Porta di St. Lazaro.
CITTA DI PIACENZA.
IL POO
Misura de 150 Trabucchi Piac:
50 100 150

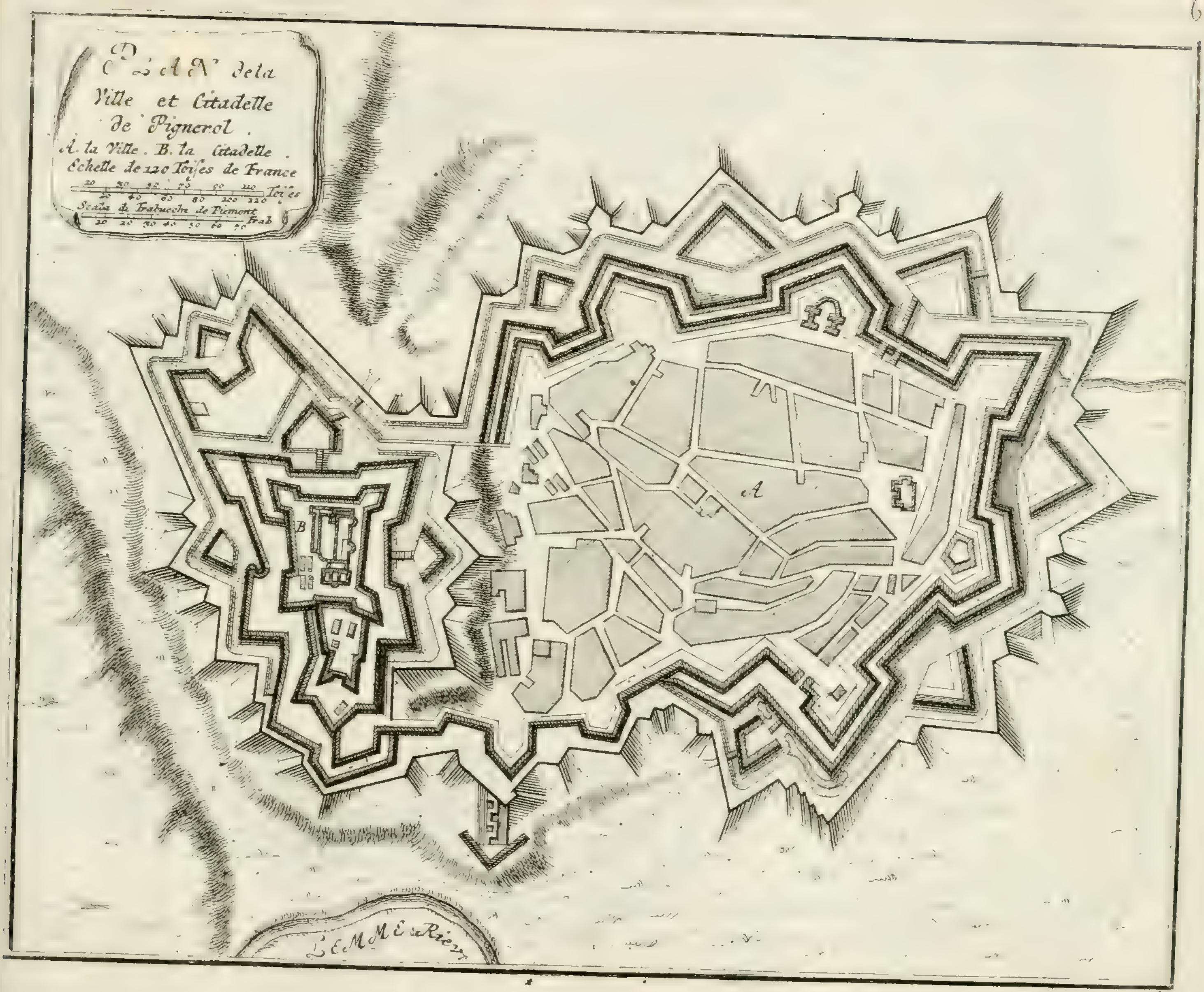
PLAN de la
Ville et Citadelle
de Pignerol.
A. la Ville. B. la Citadelle.
Echelle de 120 Toises de France
Toises
Scala di Trabucchi de Piemont
Trab
A
B

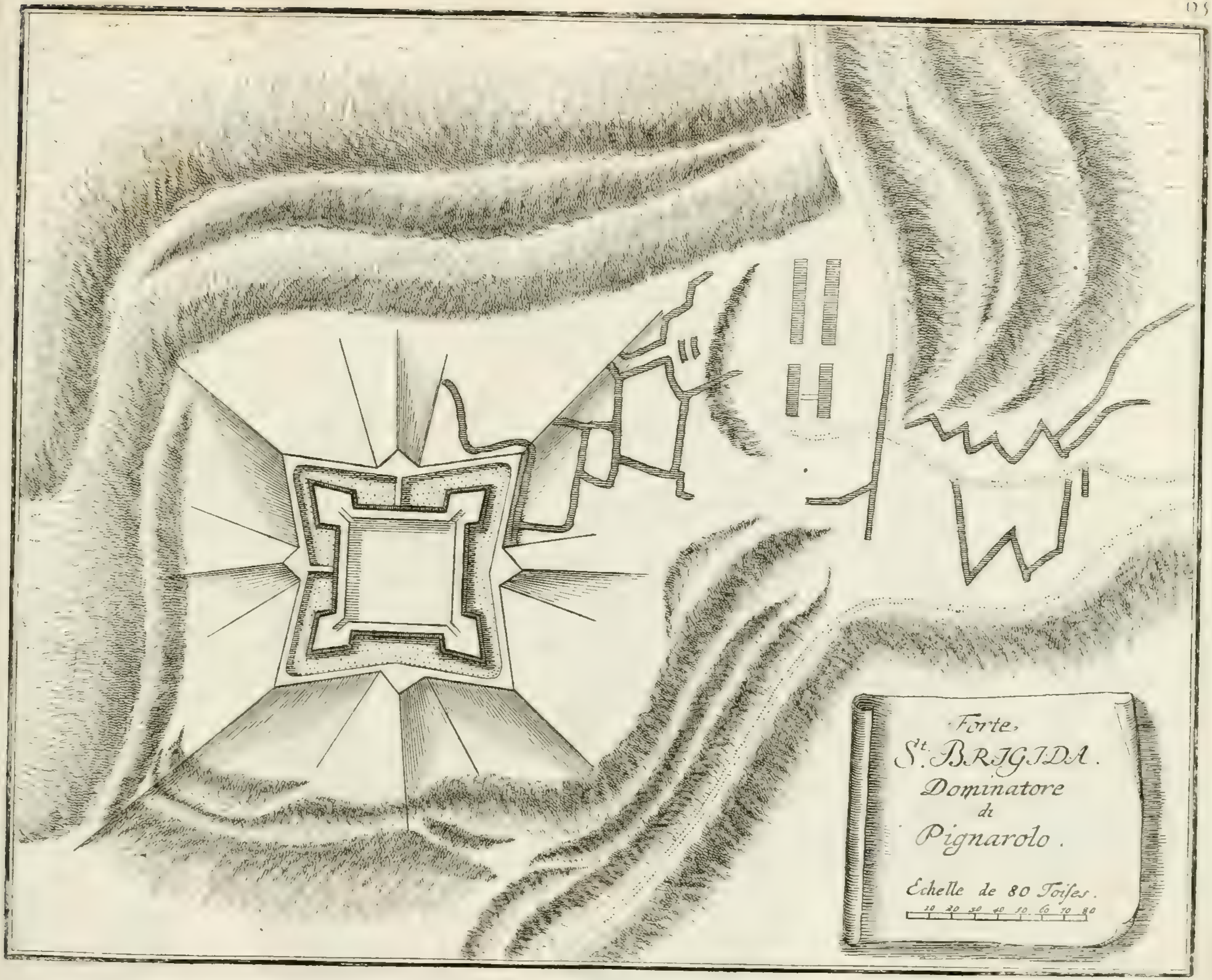
Forte
St. BRIGIDA.
Dominatore
di
Pignarolo.
Echelle de 80 Toises.
10 20 30 40 50 60 70 80

PLAN
dela Ville
de
PESA
A. Castello.
B. Porta Amare.
C. Porta Nuova
D. Porta Lucana.
Scala de 300 Passi and
100 200 300
ARNO FLUUS

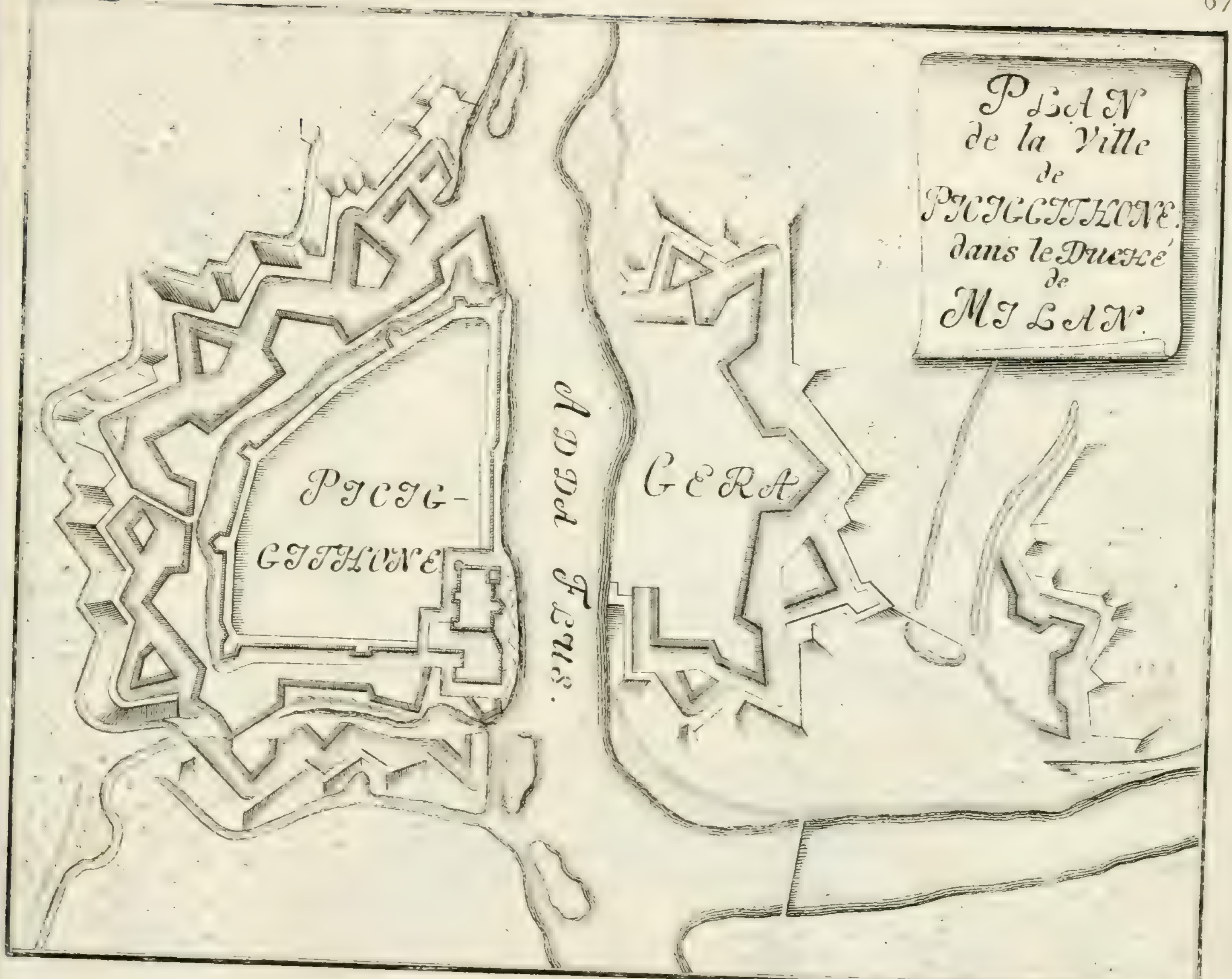
PLAN
de la Ville
de
PICIGGITHONE
dans le Duché
de
MILAN
PICIG-
GITHONE
ADDA Fluss.
GERA

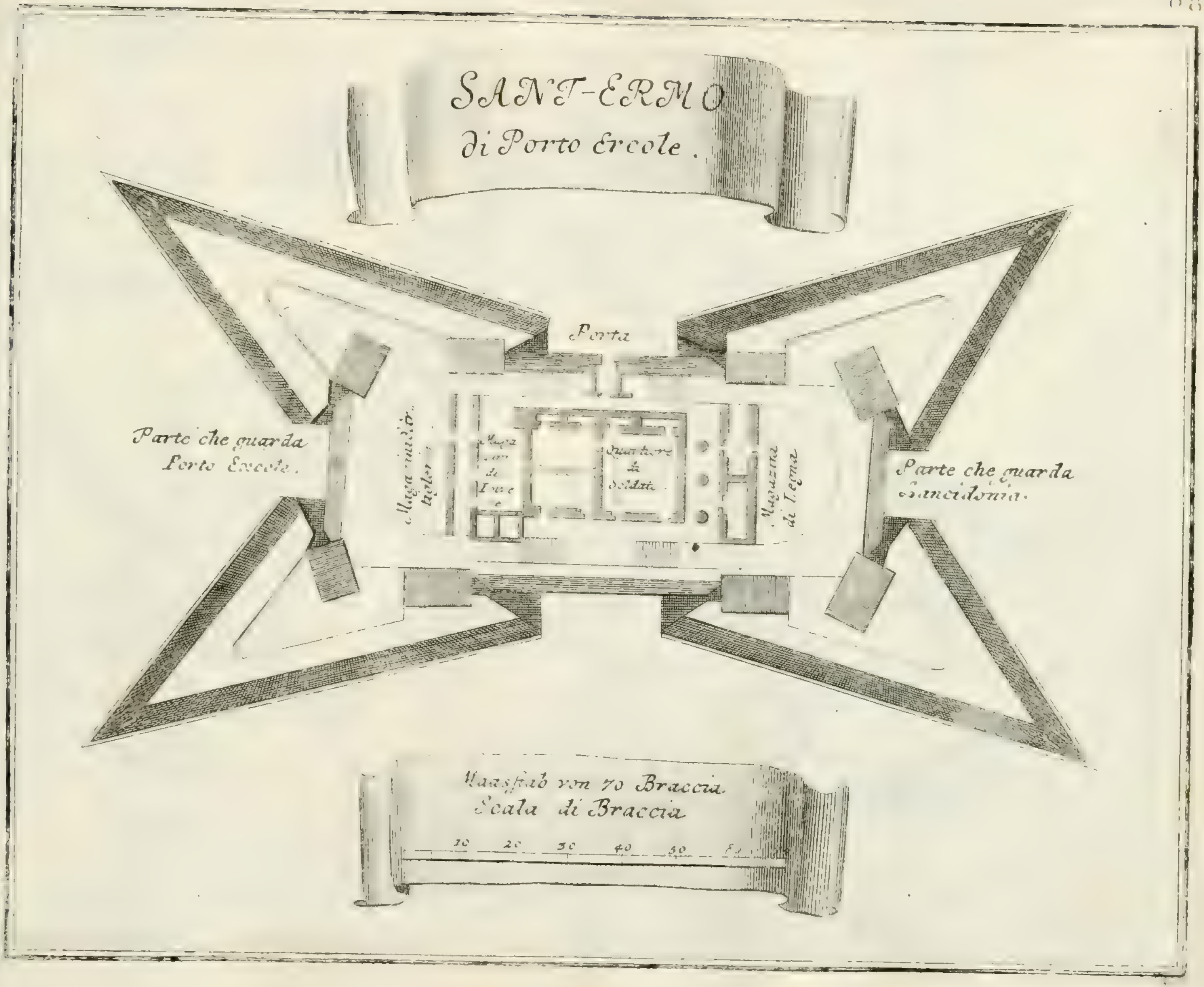
SANT-ERMO
di Porto Ercole.
Porta
Parte che guarda
Porto Ercole.
Quartiere
di
Soldati
Parte che guarda
Sancidonia.
Maasstab von 70 Braccia.
Scala di Braccia
10 20 30 40 50

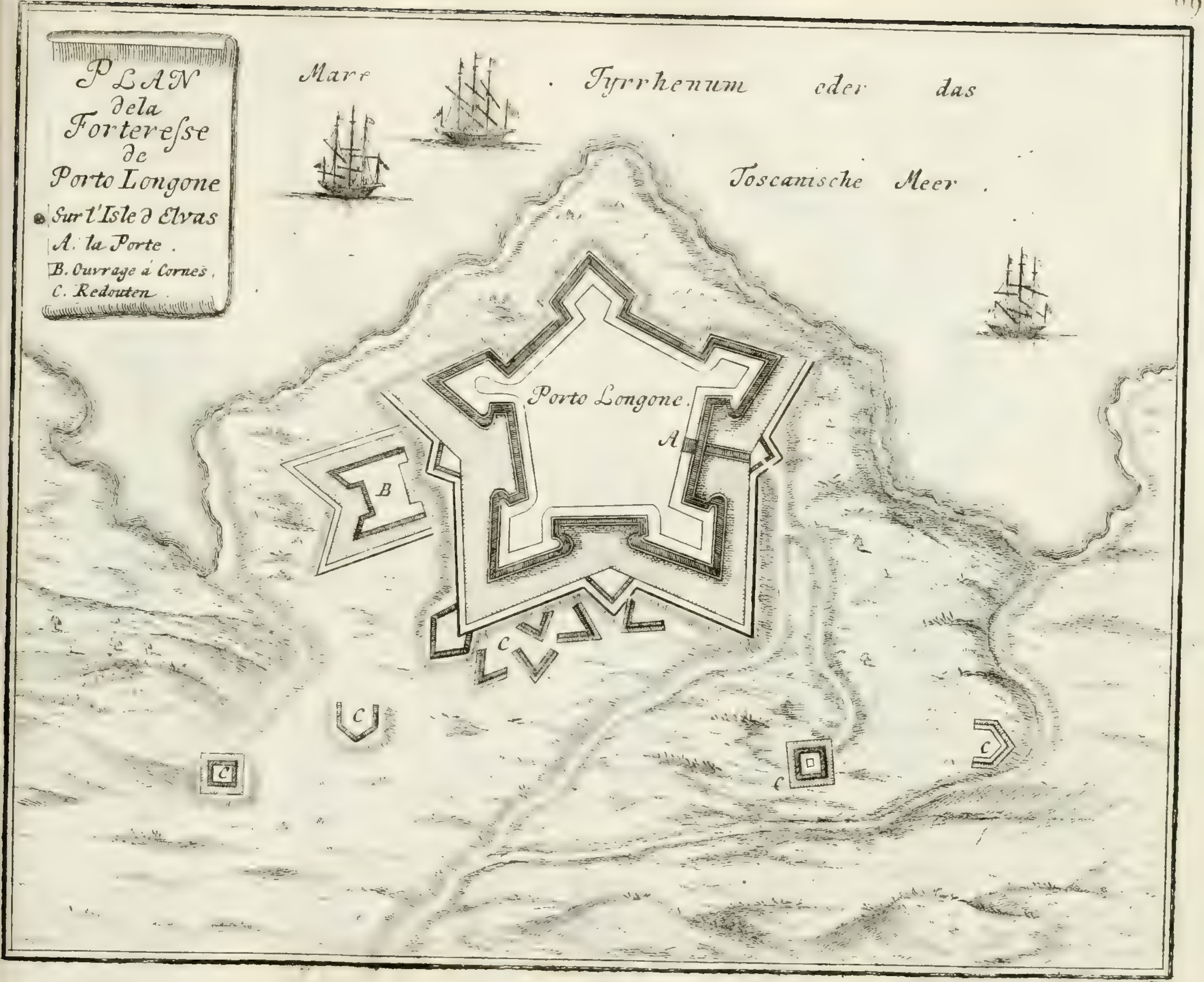
PLAN
de la
Forteresse
de
Porto Longone
Sur l'Isle d Elvas
A. la Porte.
B. Ouvrage à Cornes.
C. Redouten.
Mare Tyrrhenum oder das Toscanische Meer.
Porto Longone.
A
B
C
C
C
C
C

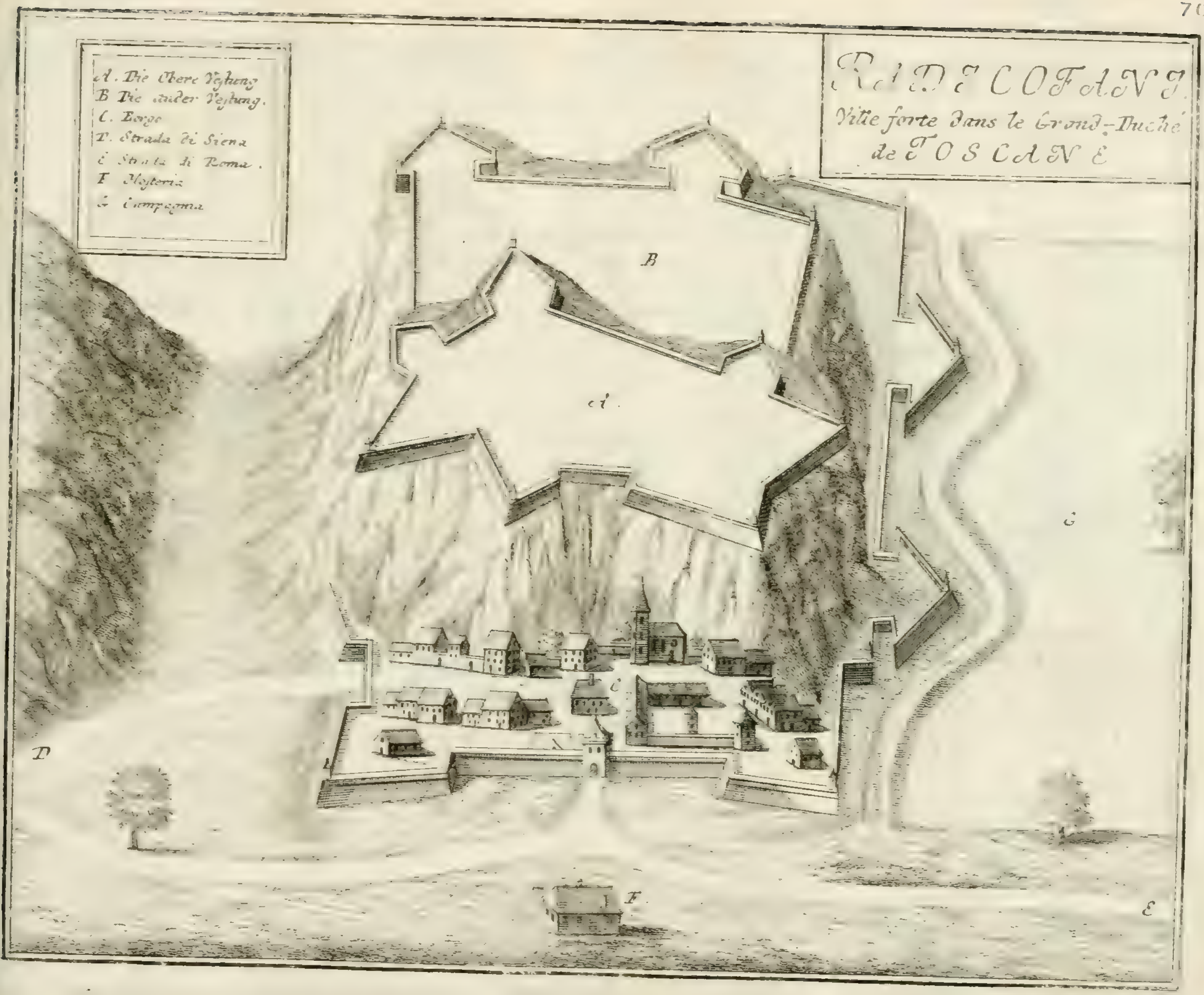
RADICOFANI
Ville forte dans le Grand-Duché de TOSCANE
A. Die Obere Vestung
B Die under Vestung.
C. Borgo
D. Strada di Siena
E Strada di Roma.
F Hosteria
G Campagna
B
A
C
D
F
E
G

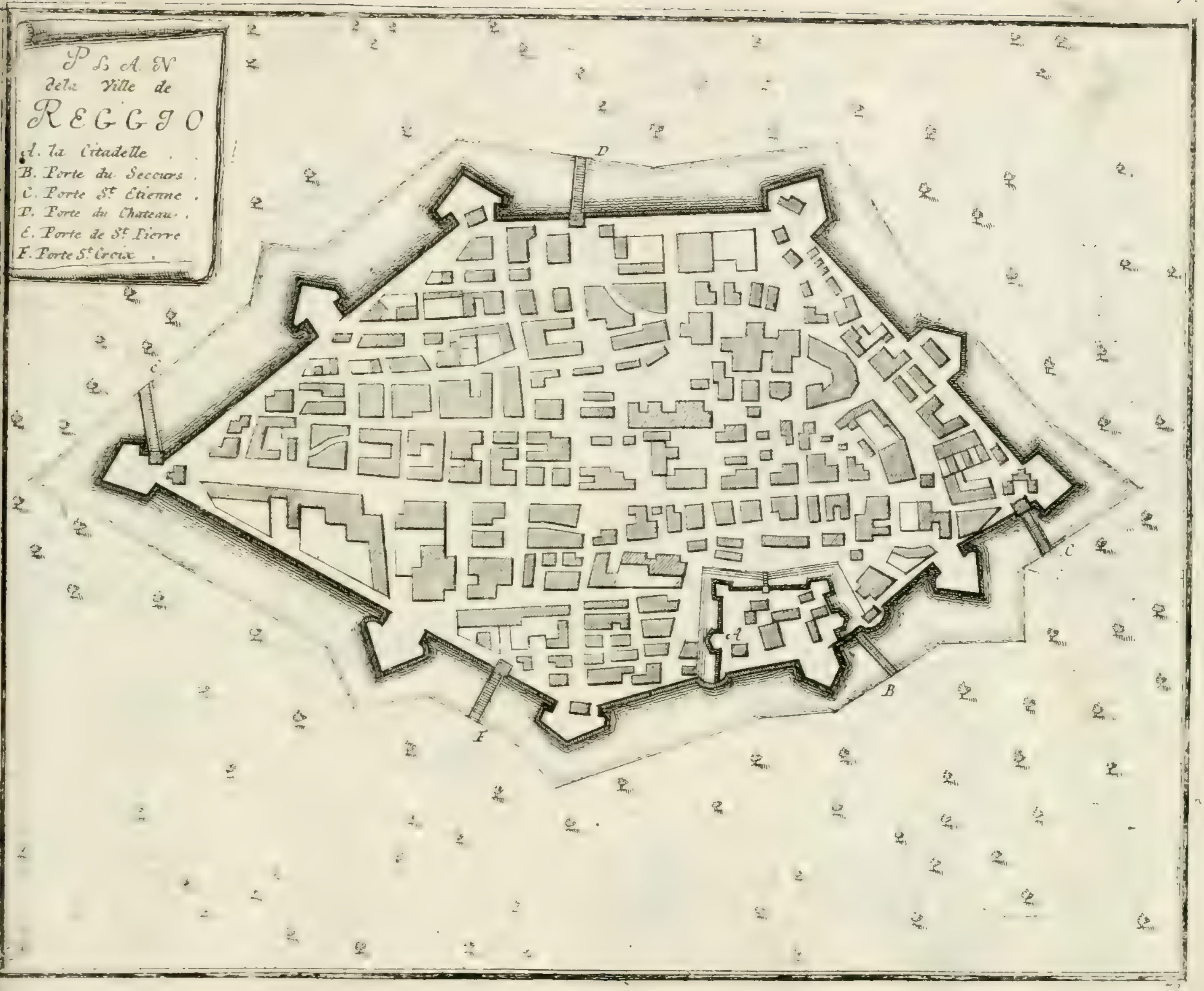
PLAN
de la Ville de
REGGIO
A. la Citadelle
B. Porte du Secours
C. Porte St. Etienne
D. Porte du Chateau
E. Porte de St. Pierre
F. Porte St. Croix
D
C
B
F
A

PLAN
dela Ville de
RIMINI.
Située dans l'Estat
du Patrimoine
de St. Pierre.
Place
Place
A
MARECCHIA
GOLFE DE VENISE.

PLAN de la Ville de
ROME
Capitale de toute l'Ita„
lie et la Residence ordina
ire du Pape .
Echelle d'une ½ Mile d'Italie ou 500 Pas
La Ville de Rome
1. Monte Viminale
2. Monte Esquilino
3. Monte Quirinale .
4 Monte Celio .
5. Monte Aventino .
6. Monte Capitolino et
7 Monte Palatino .
et est partagée en 14 Par
ties nommee
1. Monti . 2 Trevi .
3. Colonna . 4 Campo Marzo
5 Ponte . 6. Parione .
9. Pigna 10. S.t Angelo .
11. Campitello . 12. Ripa .
13. Trastevere . 14. il Borgo .
a. Castello S.t Angelo .
b. Place de S.t Pierre
c. l'église de S.t Pierre .
d. Place di Monte Cavallo .
e. Campo Vaccino .
i. Place del Popolo
l. Place Farnese
m. Place de S.t Gregoire .
1. Porte del Castello .
2. Porte Angelique .
3. Porte Pertuse
4. Porte fabrique .
5. Porte des Cavaliers .
6. Porte S.t Pancrace .
7 Porte Portese .
8 Porte de S.t Paul
9. Porte S.t Sebastian
10. Porte Latine .
11. Porte chiuse di Metrod
12 Porte S.t Jerome .
13. Porte Maggiore .
14. Porte de S.t Laurent .
16. Porte Pie .
17. Porte Salare
19. Porte du Peuple .
20. le Tibre Riviere .
Monte Vaticano

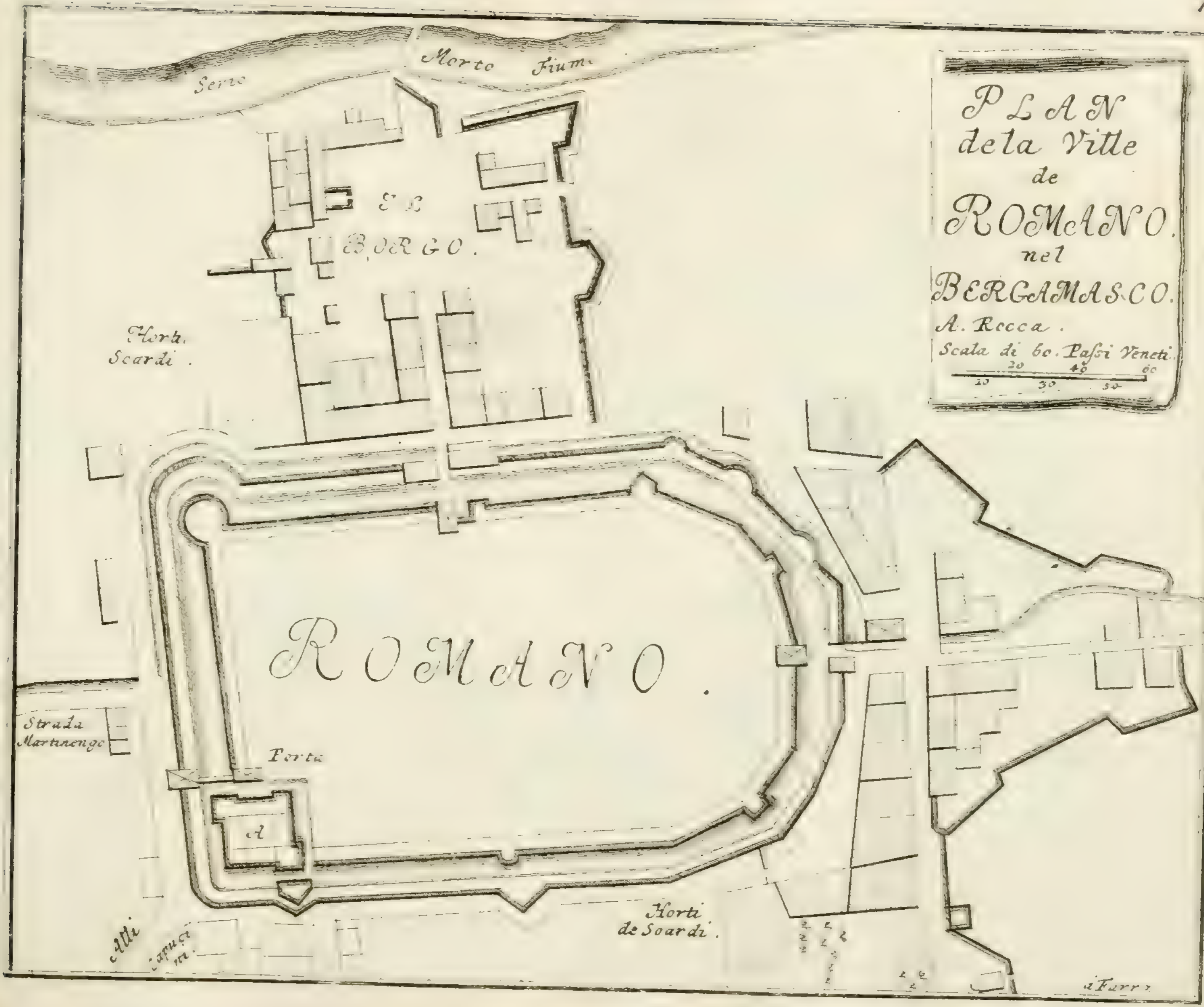
Serio
Morto Fiumi
PLAN
dela Ville
de
ROMANO.
nel
BERGAMASCO.
A. Rocca.
Scala di 60. Passi Veneti.
20 40 60
10 30 50
EX
BORGO.
Horti
Scardi.
ROMANO.
Strada
Martinengo
Porta
A
Horti
de Soardi.
Alli
Capucini.

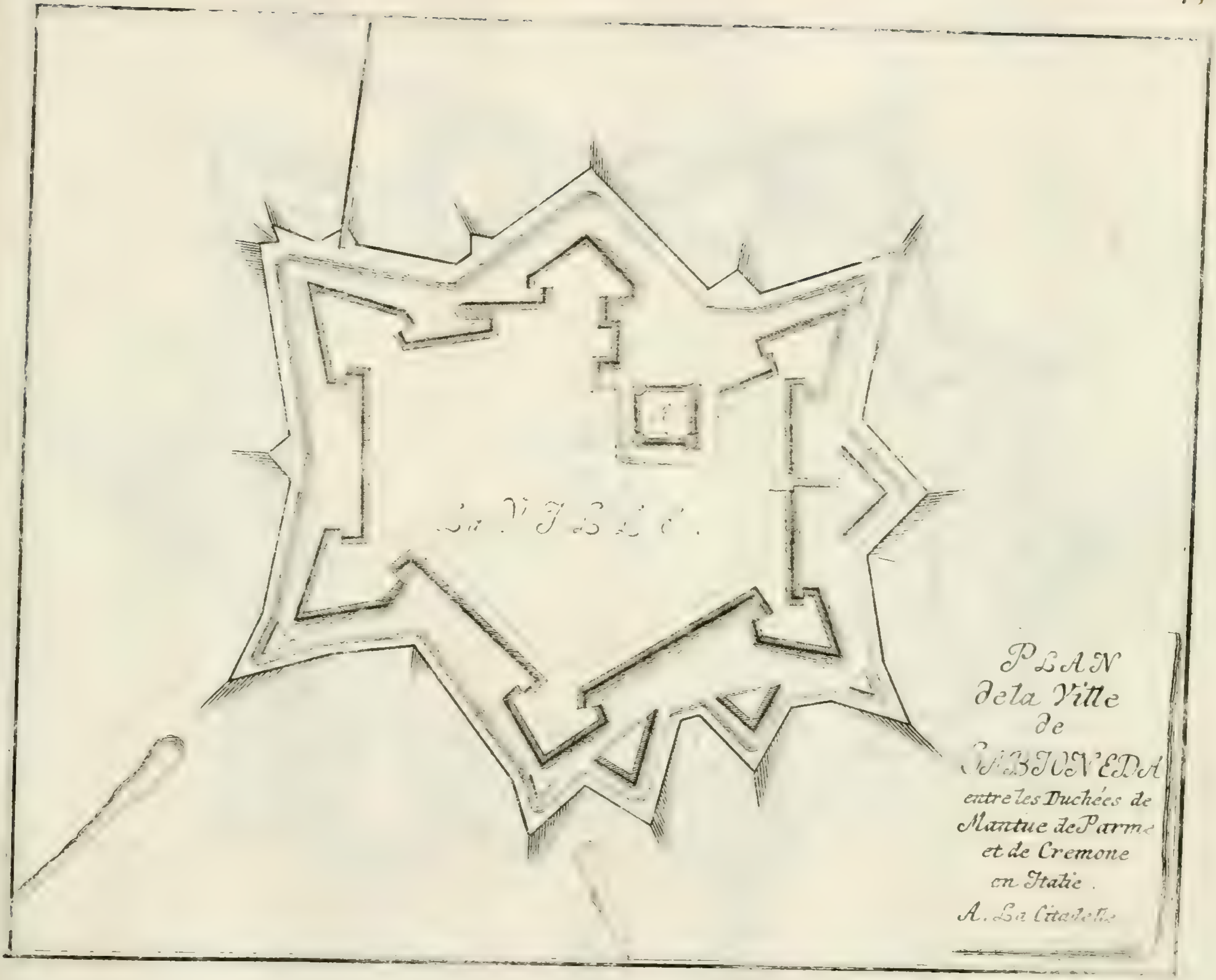
La VILLE.
PLAN
de la Ville
de
SABIONEDA
entre les Duchées de
Mantue de Parme
et de Cremone
en Italie.
A. La Citadelle

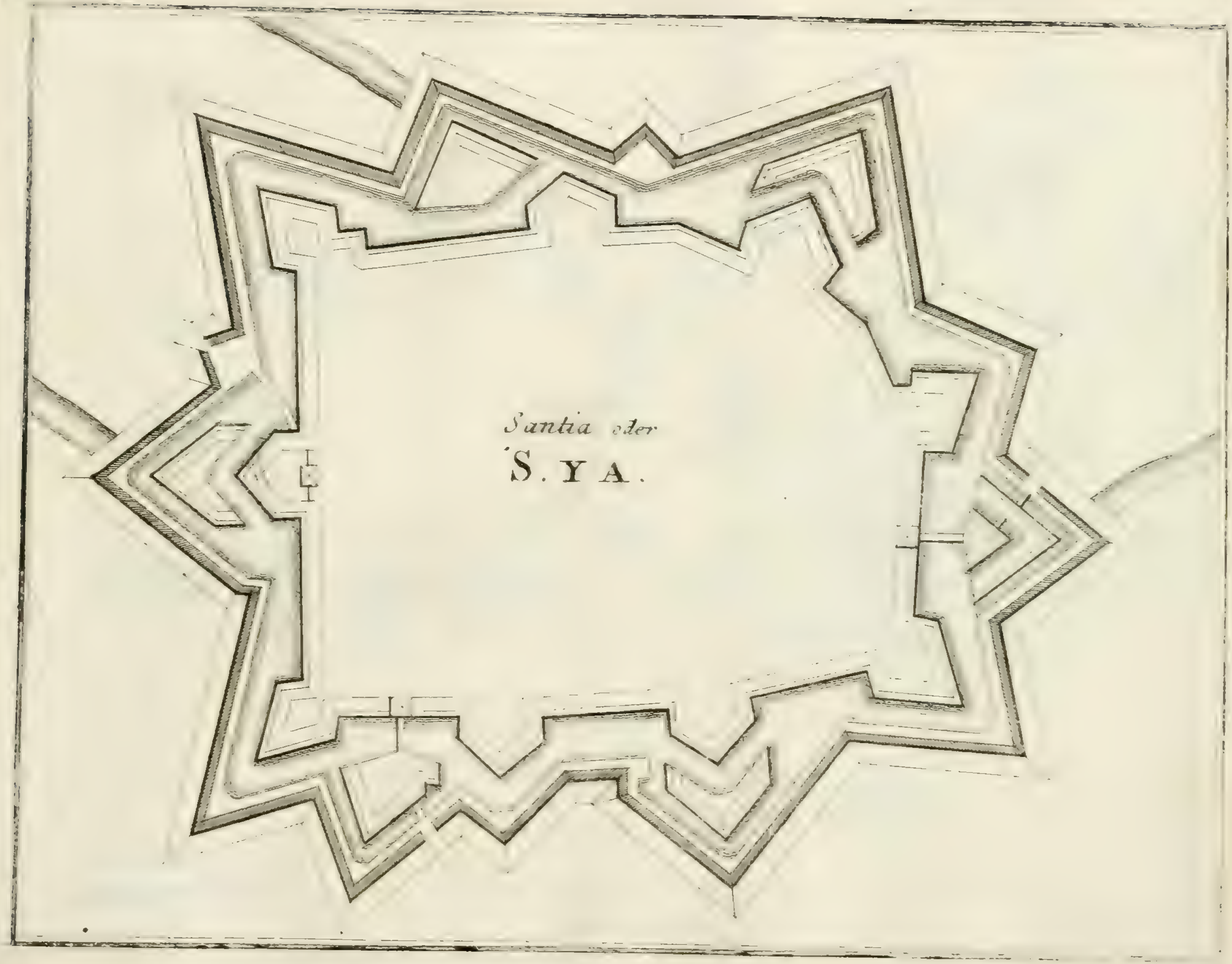
Santia oder
S.YA.

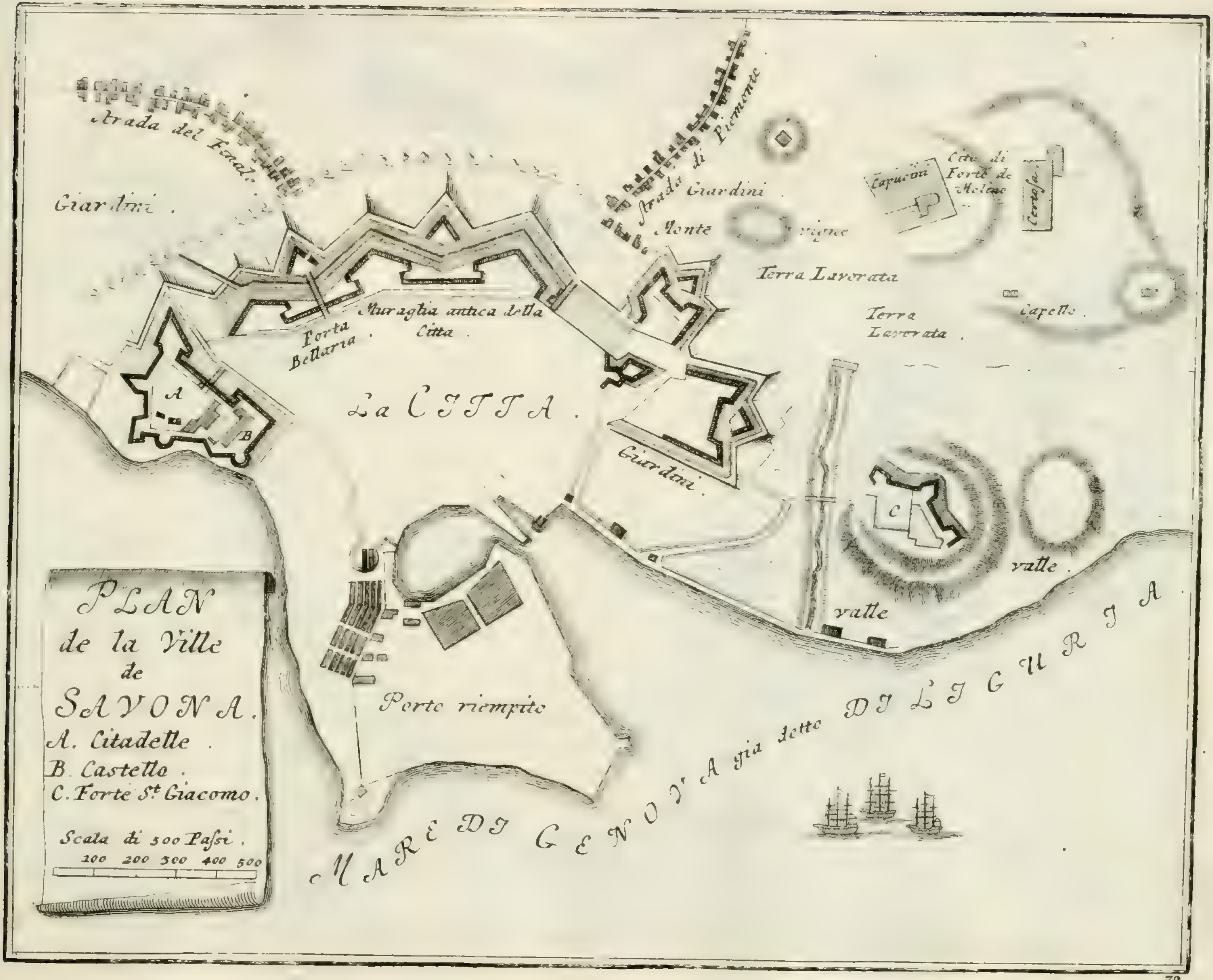
PLAN
de la Ville
de
SAVONA.
A. Citadelle.
B. Castello.
C. Forte St. Giacomo.
Scala di 500 Passi.
200 200 300 400 500
Strada del Finale
Giardini.
Strada di Piemonte
Giardini.
Monte
vigne
Capucini
Certosa
Terra Lavorata
Terra Lavorata.
Capello.
Muraglia antica della Citta.
Porta Bellaria.
La CITTA.
Giardini.
A
B
C
valle.
valle
Porto riempito
MARE DI GENOVA gia detto DI LIGURIA.

St. Nicola.
St. Augustine
St. Spirite.
Palais dela Signorie.
le Dome.
St. Sebastian.
Fonte blanda
St. Gerard.
St. Petronille.
la M. a Forte Giusta.
SIENNE ville grande du Grand-Duché de TOSCANE
a la Citadelle.
b Porte de Fonte-blanda
c. Porte Laterine
d Porte de St. Marc
e Porte Egi.
f Porte dela Iustice
g Porte Romane.
h Porte St. uiene.
i Porte ouile.
k Porte Camille.

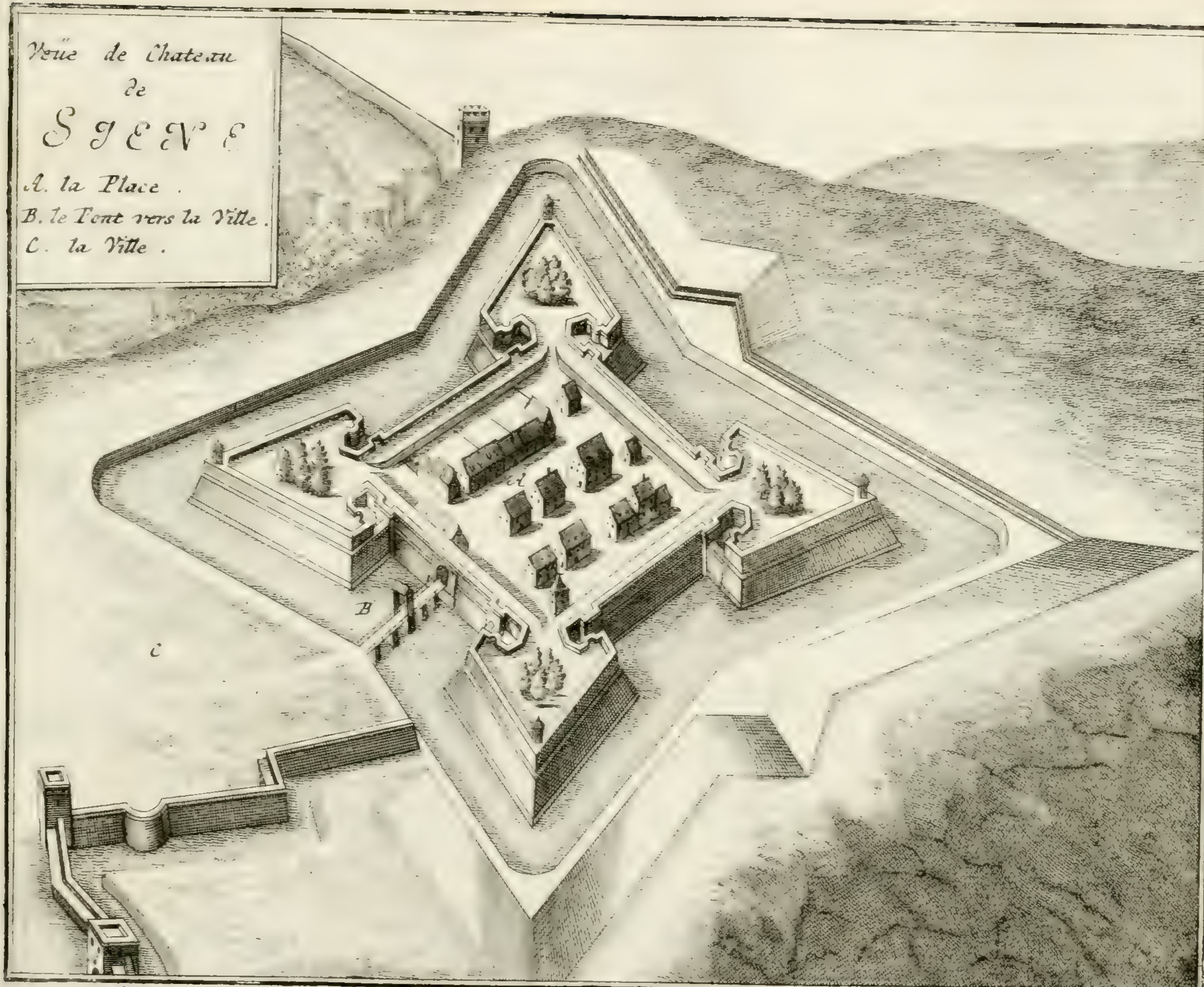
Voüe de Chateau
de
SIENE
A. la Place.
B. le Pont vers la Ville.
C. la Ville.
B
C

Flus
Senis
A
Doire Flus
D.
B
C
Doria Flus
PLAN
dela Ville de
SUSE
en Piemont
A. le Fort Brunetto
B. la Ville .
C. Faubourg des Nobles

SUSA
A. das Cittadell.
B. die Stadt.
C. Brücke
D. Cinisella flus.
E. Franciscaner-Closter.
F. St Sortin.
G. Fortificierte Pass und Clausen.
H. Grentze mit Franckreich.
K Weg auf Turin.
Doire Fl.
Doire Fl.
Pass von Suse.
M. Galasse

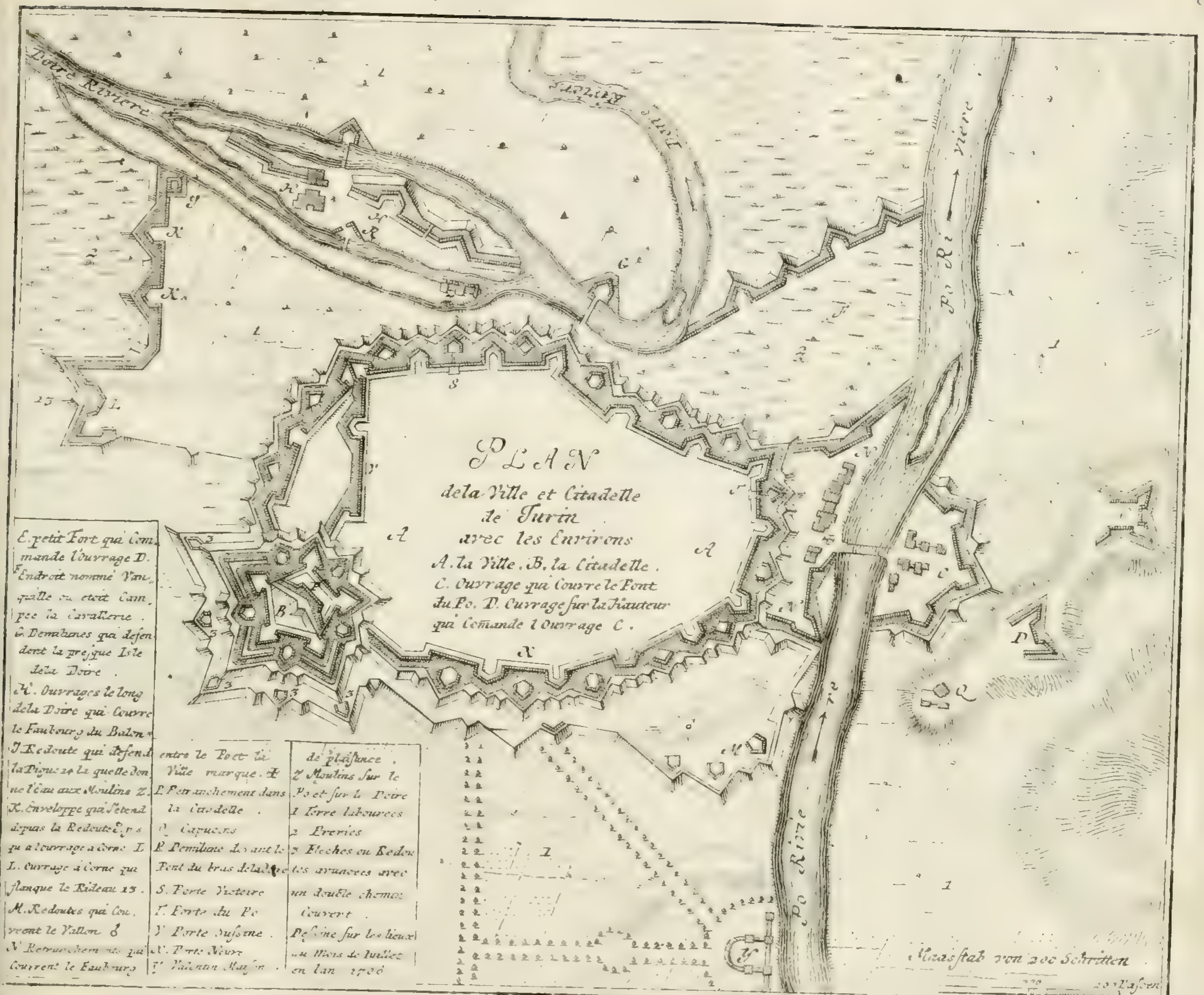
Doire Riviere
Petite Riviere
Po Riviere
PLAN
de la Ville et Citadelle
de Turin
avec les Environs
A. la Ville. B. la Citadelle.
C. Ouvrage qui Couvre le Pont
du Po. D. Ouvrage sur la Hauteur
qui Comande l'Ouvrage C.
E. petit Fort qui Commande l'Ouvrage D.
F. Endroit nommé Vanquille ou etoit Campee la Cavallerie.
G. Demilunes qui defendent la presque Isle de la Doire.
H. Ouvrages le long de la Doire qui Couvre le Faubourg du Balon.
I. Redoute qui defend la Digue 24 la quelle donne l'eau aux Moulins Z.
K. Enveloppe qui s'etend depuis la Redoute I jusqu'a l'ouvrage a corne L.
L. Ouvrage á Corne qui flanque le Rideau 13.
M. Redoutes qui Couvrent le Vallon
entre le Pont la Ville marque.
P. Retranchement dans la Citadelle.
Q. Capucins
R. Demilune devant le Pont du bras de la Doire
S. Porte Victoire
T. Porte du Po
V. Porte Susine.
X. Porte Neuve
Y. Valentin Maison de plaisance.
Z. Moulins sur le Po et sur la Doire
1 Terre labourees
2 Preries
3 Fleches ou Redoutes avancees avec un double chemin Couvert.
Massstab von 200 Schritten
200 Pasen

PLAN General dela Ville de TURIN Assiegée par les François sous le Duc dela Feuillade 1706. et Secouris par le vaillant Prince Eugene apres trois mois de Siege et entiere defaite de l'armée françoisse.

PLAN de l'Attaque de la Citadelle de TURIN 1706.

a la Ville de Turin.
b. Nouveaux Ouvrages pour l'elargissement de la Ville
c. la Citadelle.
d. Retirade.
e Lignes de Contrevallat
f. premiere parallele.
g Seconde parallele.
h troisieme parallele.
i. quatrieme parallele.
k Logements Sur les Angles Saillant
l Cinquieme parallele Sur le Secon Glacis
m. Batteries à Canons
n Batteries à Mortiers
o. Batteries pour enfiler le Chemin Couvert.
p. Redoutes et Places d'Armes

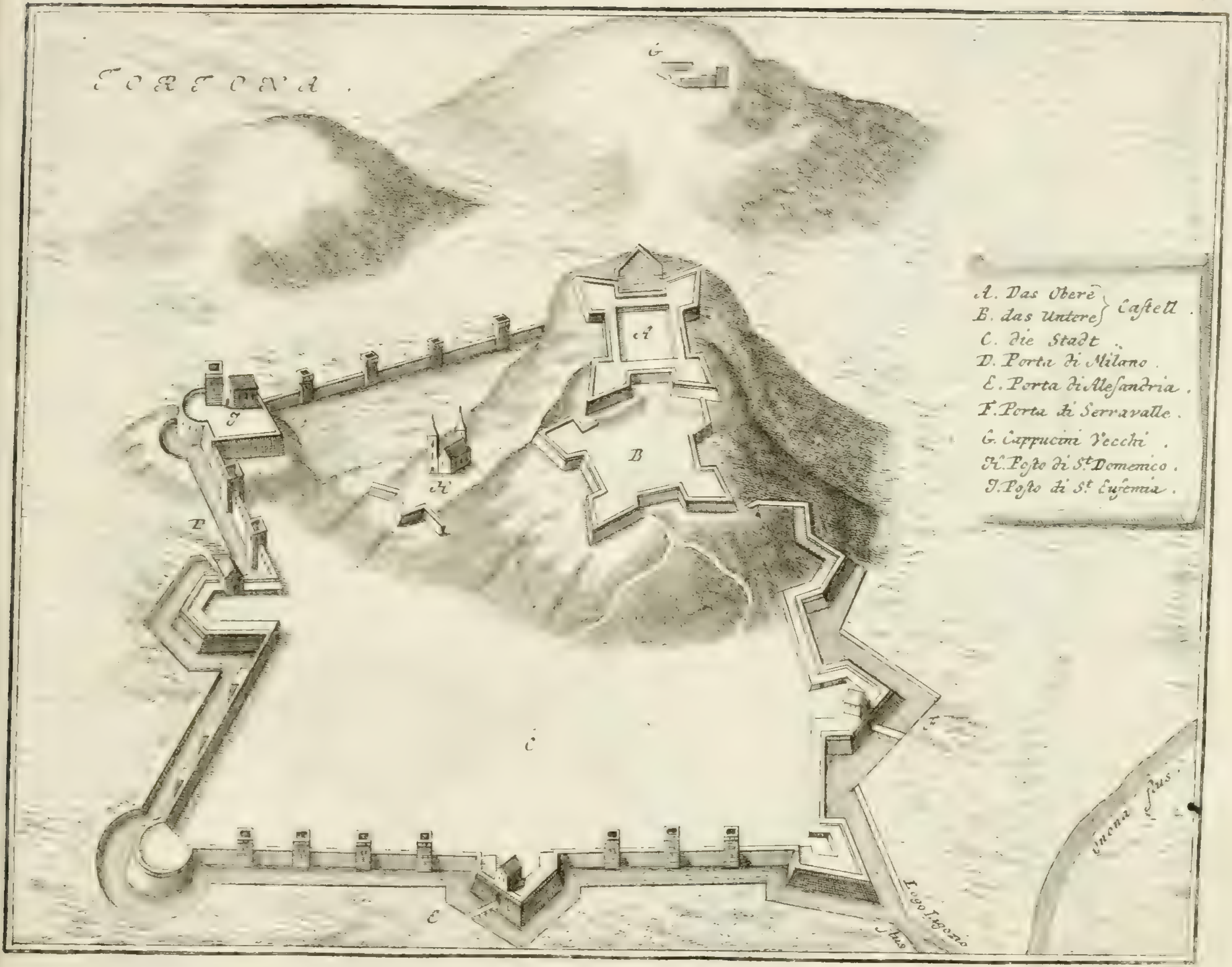
TORTONA.
A. Das Oberē } Castell.
B. das Untere }
C. die Stadt.
D. Porta di Milano.
E. Porta di Alesandria.
F. Porta di Serravalle.
G. Cappucini Vecchi.
H. Posto di St. Domenico.
J. Posto di St. Eufemia.
Logo Ligono flus
Scrivia flus.

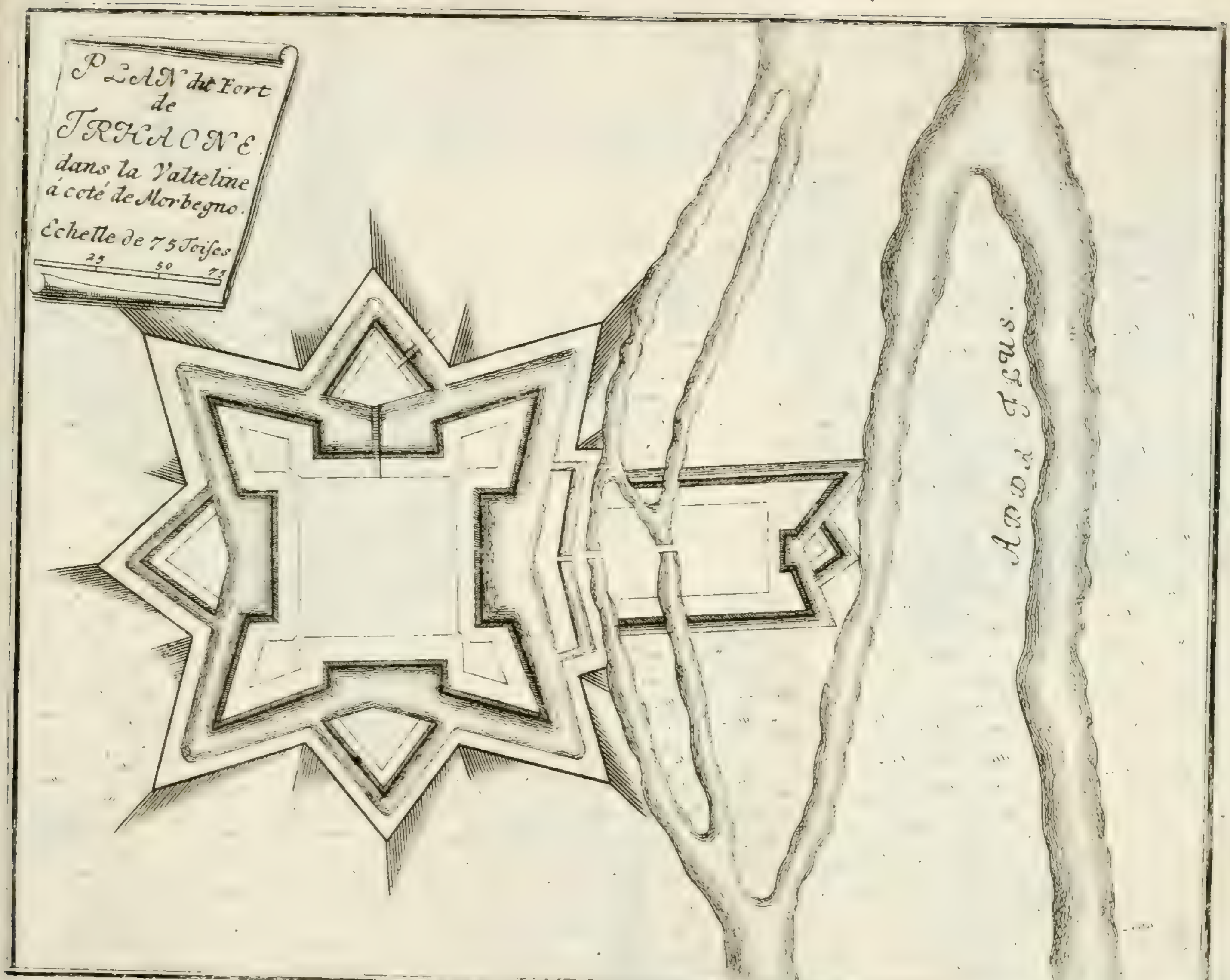
PLAN du Fort
de
TRIKAONE
dans la Valteline
á coté de Morbegno.
Echelle de 75 Toises
25
50
75
ADDA FLUS.

VEÜE
des dëux Forteresses
d'INVADO et de SAVONA
avec le Port de VADO.
A. la Forteresse Invado.
B. le Chateau de Savona.
C. le Bourg Invado.
D. le Port de Vado.
E. Territoire de Genes.
A
B
C
D
E

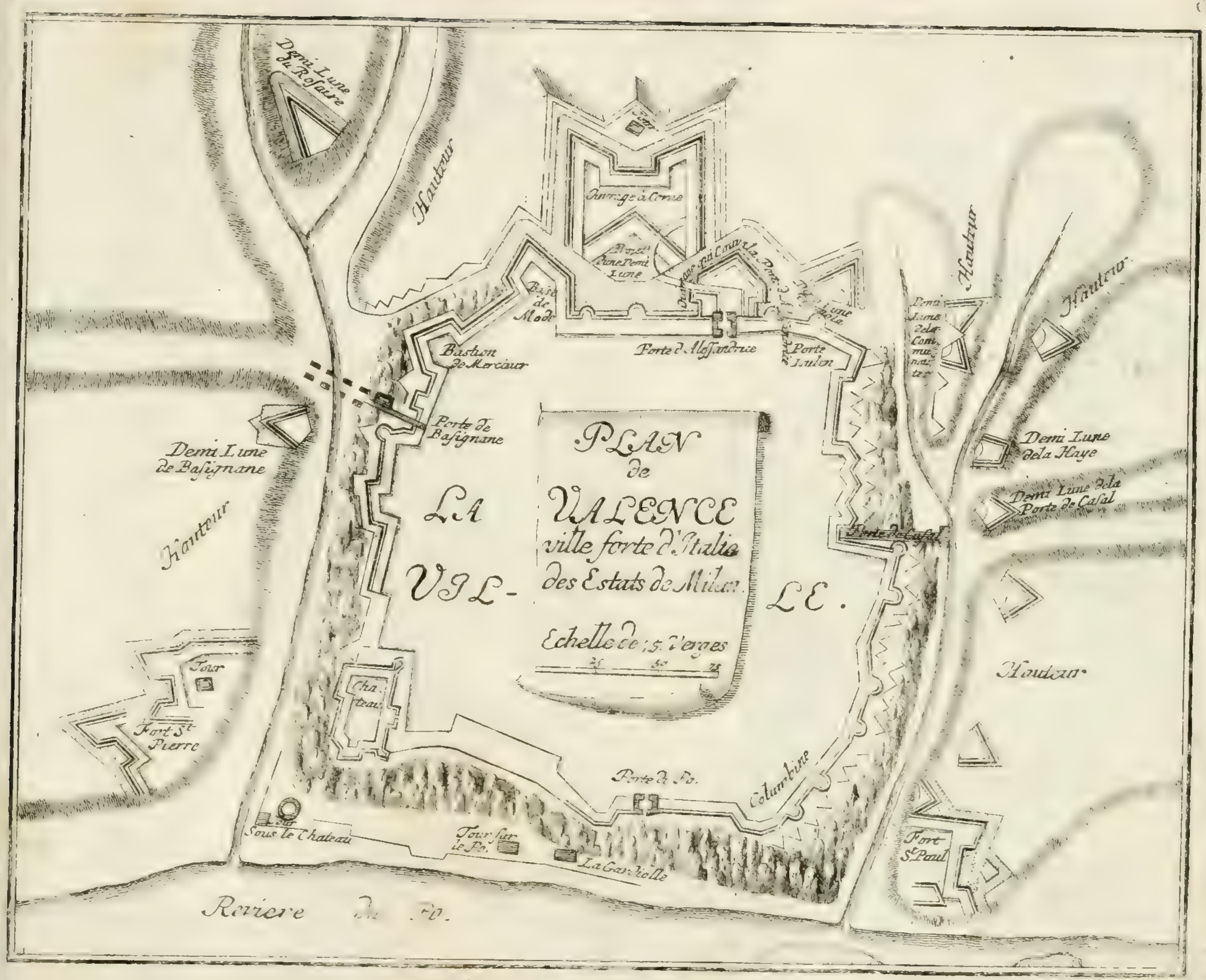
Demi Lune du Rosaire
Hauteur
Ouvrage à Corne
Bastion de Mercœur
Porte de Basignane
Demi Lune de Basignane
Porte d'Alessandrie
PLAN de VALENCE ville forte d'Italia des Estats de Milan
Echelle de 75. Verges
25 50 75
LA VIL- LE.
Hauteur
Demi Lune dela Haye
Demi Lune dela Porte de Casal
Porte de Casal
Hauteur
Hauteur
Tour
Fort St. Pierre
Chateau
Porte de Po.
Columbine
Tour Sous le Chateau
Tour sur le Po.
La Gardiolle
Fort St. Paul
Riviere du Po.

PLAN de
VALENCE
avec l'Attaque fait par l'Armée de france et de Savoye en l'an 1696. le 19me 7br.
A. Bastion de l'Anonciation.
B. Bastion Caracena.
C. Poste de St. Terese de Melgar.
D. Demilune de St. Pierre.
E. Demilune de Basignano.
F. Demilune de Cignude.
G. Demilune du Rosaire.
H. Demilune Berotta.
Scala de 500 Passi andanti.
50 100 200 300 400 500
Porta d'Alessandria.
CITTA DI VALENZA.
nel Ducato di Milano.
Porta Basignano.
Porta di Casale.
Porta del Poo.

VENEDIG
Terra firma
Terra firma
Mestre
Terra firma
Muran
St. Giacomo
Torcello
St. Nicolo
Mazorbo
Buran
St. Secondo
St. Francesco
Lazaretto nuovo
Arsenal
St. Marta
Castello
St. Giorgio Magior
St. Helena
La Giudeca
St. Lazaro
St. Maria Gratie
St. Clemente
Lazaretto
St. Servuli
St. Spiritu
Poregia
1 der Dom St. Marco.
2. des Hertz Pallast
3 St. Marcus Platz.
4. Kirchthurn St. Marci
5 die Müntze.
6. Gefängnis.
7. das Arsenal.
8. St. Pietro di Castello.
9. St. Gioan et Paolo.
10 die Bewrse.
11. Banco Publico.
12. St. Nicolo di Lodi.
13 Einfahrt für Galier
14 Malamocco.
15. Einfahrt der Schiffe
16 Zwo Batterien zur defension des Hafens.
17. Gärten u: Weinberg
18 Ponte di Rialto.
19. Torro di Marg.

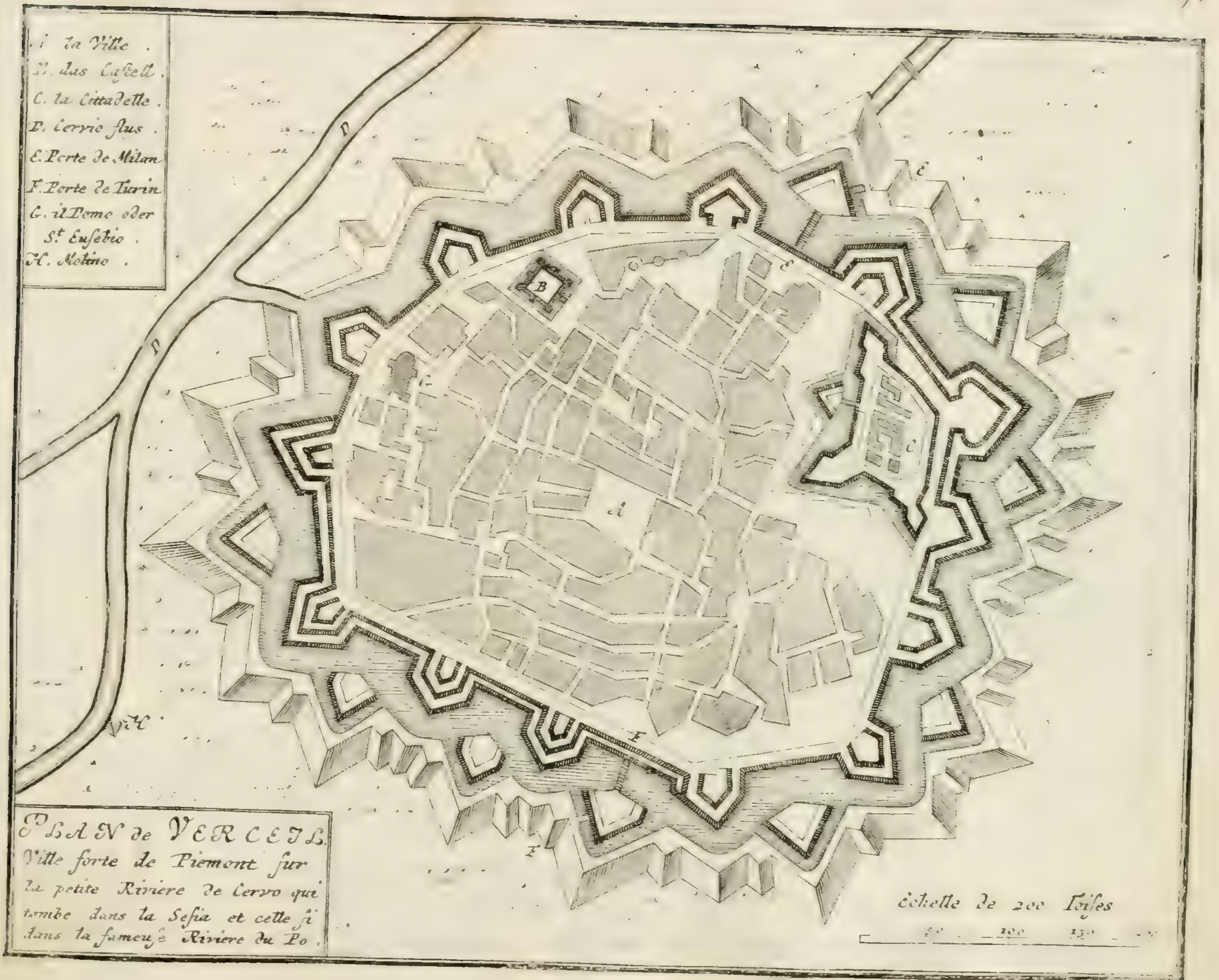
A. la Ville .
B. das Castell .
C. la Cittadelle .
D. Cervio flus .
E. Porte de Milan
F. Porte de Turin
G. il Domo oder
S.t Eusebio .
H. Molino .
PLAN de VERCEIL
Ville forte de Piemont sur
la petite Riviere de Cervo qui
tombe dans la Sesia et celle si
dans la fameuse Riviere du Po .
Echelle de 200 Toises
50
100
150

PLAN
de la Ville de
VERONE
dans le Territoire
de VENISE.
A. Castello St Felice.
B. Castello Vecchio.
C. Castello St Pietro
P. l'Amphithéatre.

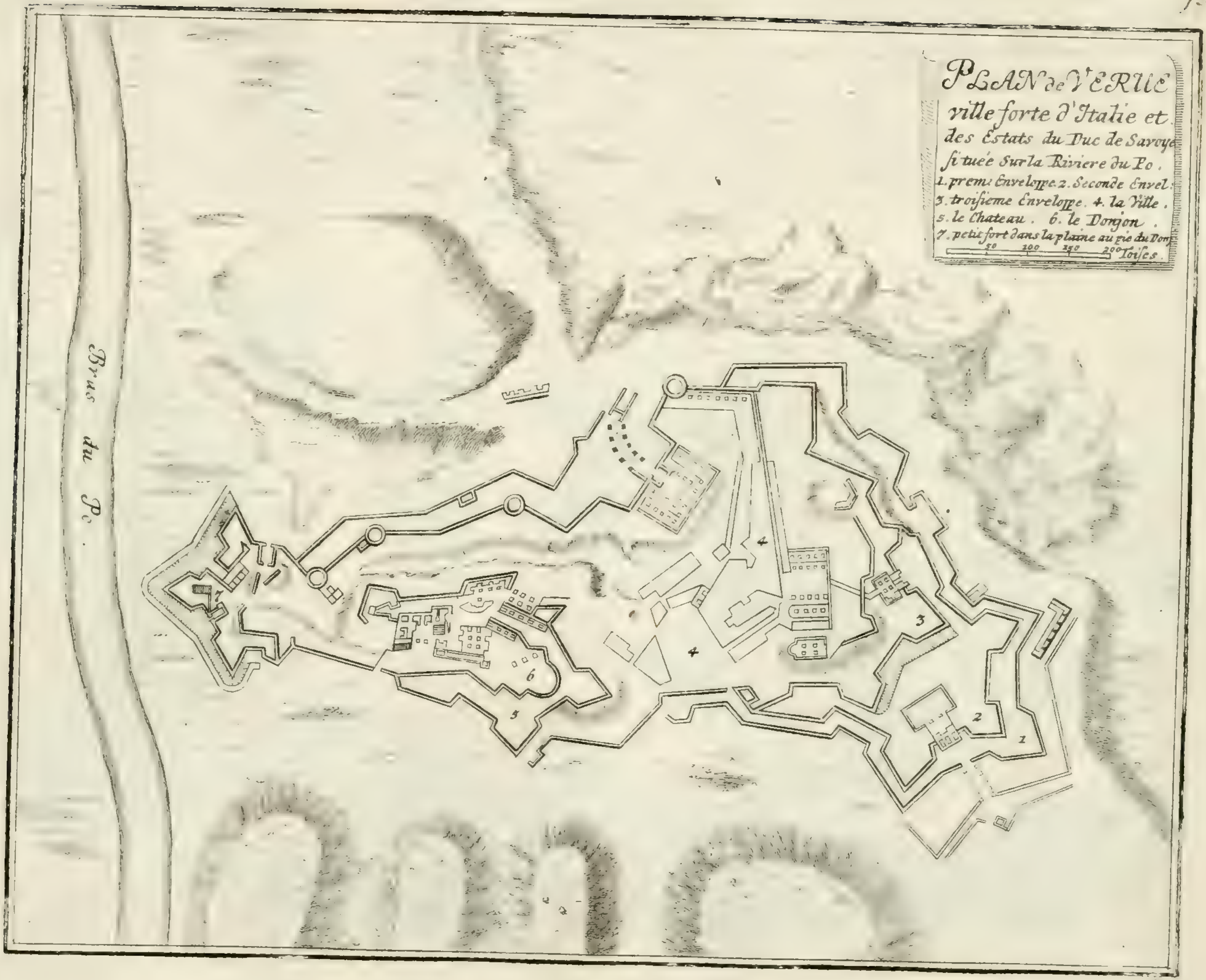
PLAN de VERUE
ville forte d'Italie et
des Estats du Duc de Savoye
situeé Sur la Riviere du Po.
1. prem: Enveloppe. 2. Seconde Envel:
3. troisieme Enveloppe. 4. la Ville.
5. le Chateau. 6. le Donjon.
7. petit fort dans la plaine au pie du Donj
50 100 150 200 Toises.
Brus du Po.
1
2
3
4
4
4
5
6
7

Veue de VERUE Ville de Piemont
Situee pres la Riviere du Po
Po Fl.

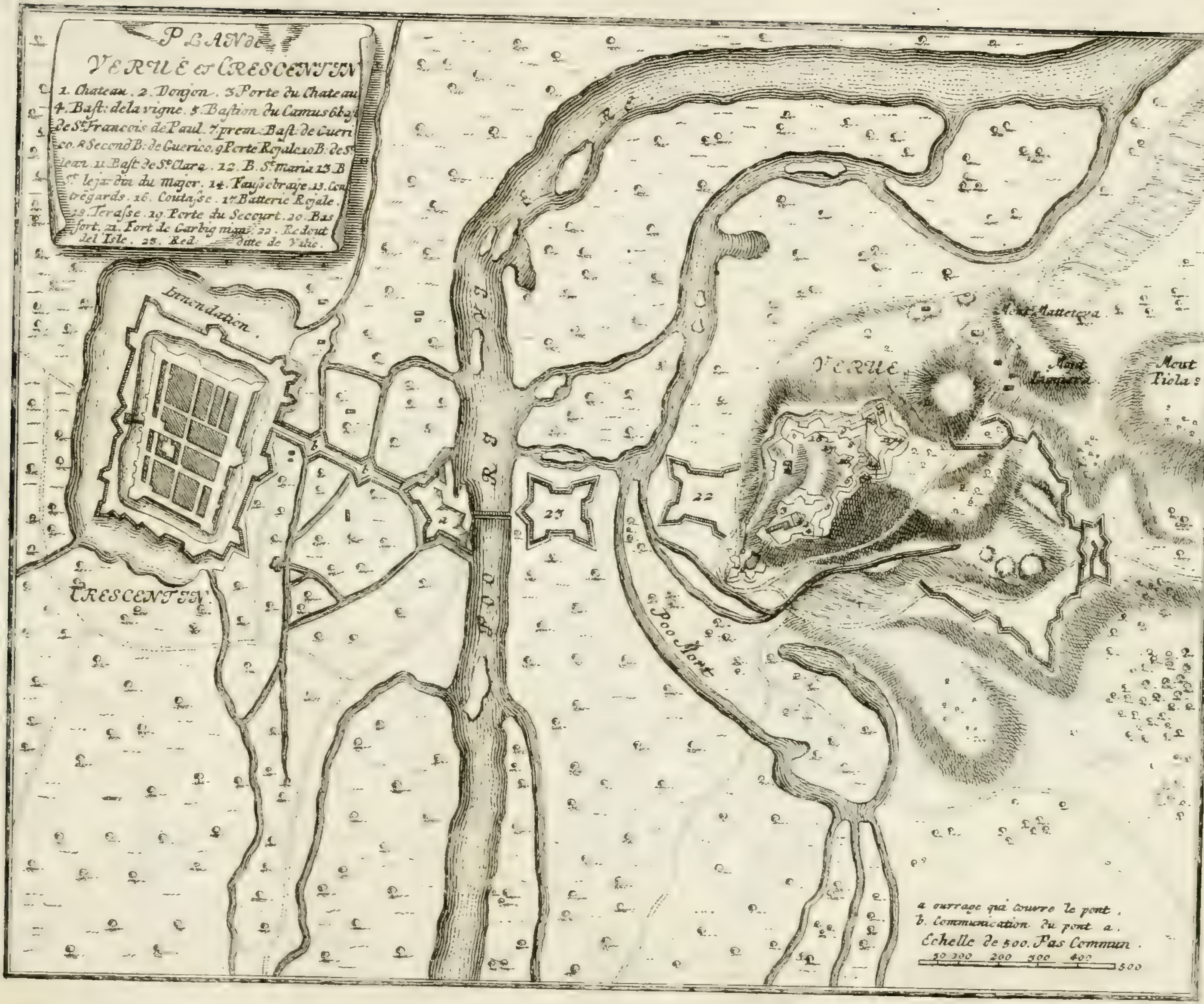
Plan de
Verue et Crescentin
1. Chateau. 2. Dongon. 3. Porte du Chateau
4. Bast: de la vigne. 5. Bastion du Camus 6. Bast
de St. Francois de Paul. 7. prem: Bast: de Gueri
co. 8 Second B: de Guerico. 9 Porte Royale 10 B: de St.
Jean. 11. Bast de St. Clara. 12. B. St. Maria 13. B
St. le jardin du Major. 14. Faussebraye 15. Con
tregards. 16. Coutasse. 17. Batterie Royale.
18. Terasse. 19. Porte du Secourt. 20. Bas
fort. 21. Fort de Garbig: 22. Redout
del Isle. 23. Red: dite de Vilie.
Inondation.
Crescentin.
Verue
Po
Poo Mort
Mont Matteura
Mont Lisquera
Mont Piola
22
23
a ouvrage qui couvre le pont.
b. Communication du pont a.
Echelle de 500. Pas Commun.
50 100 200 300 400 500

PLAN
de la Ville de
VENCENZA
dans la Lombardie.
1 Ponte fure.
2. Ponte di St. Pietro.
7. Piazza Magiore
4. il Domo.
5. Fiume Lerone.
6 Fiume Bachio
lione.
7. Porta Pusterla.
8 Porta de Monte
9. Porta della Lucia.
20. Porta de Castell.
21. Porte Rochetta.
22. Porta di St. Croce.
23. Porta di St. Bartolom.
24 Porta di St. Lucia.
25 Porta da Padella.
St. Maria da Monte
Sasso di
dova Berta
Camp Marte ove
si fa la fiera.
St. Felice

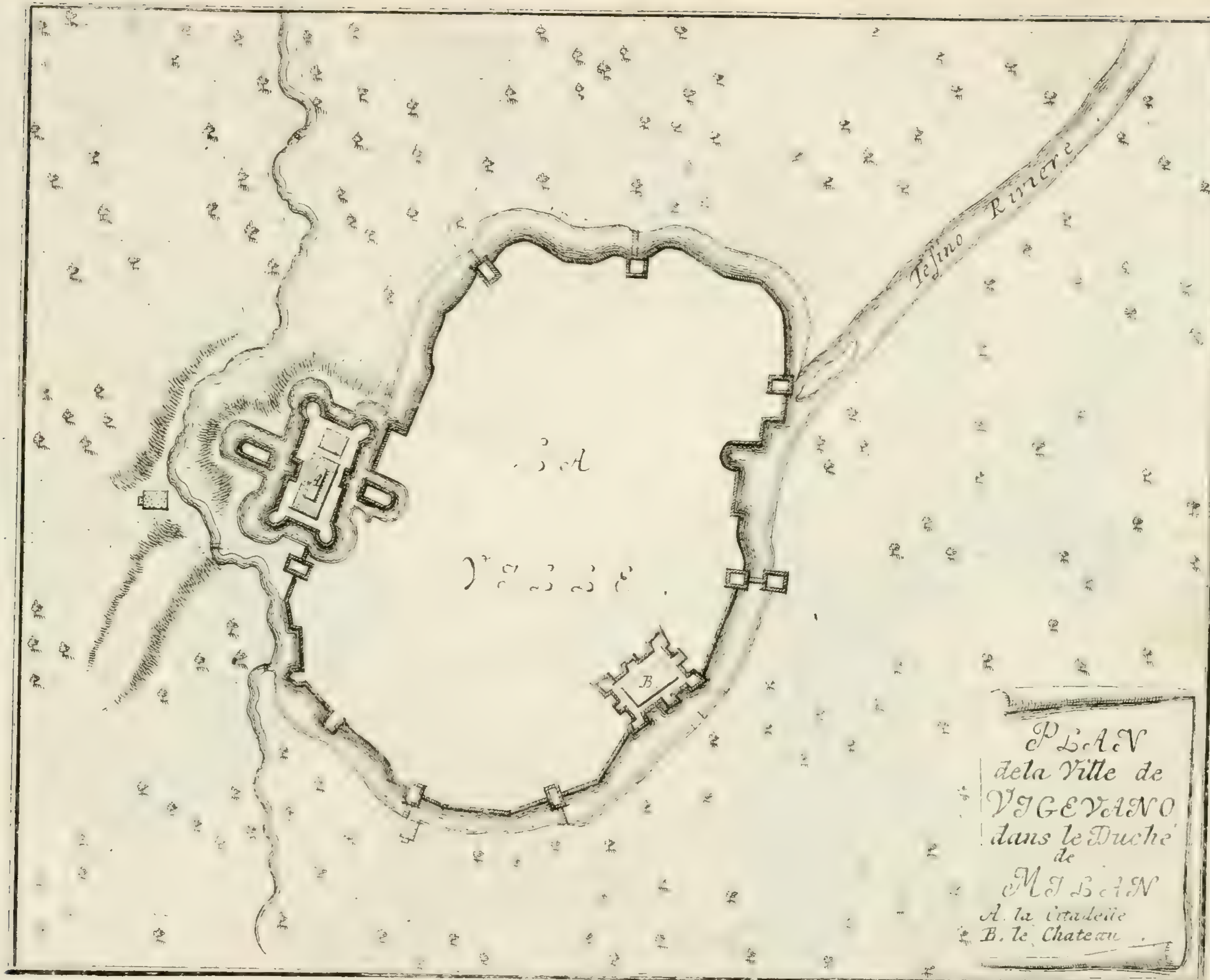
Tesino Riviere
A
B
PLAN
dela Ville de
VIGEVANO
dans le Duché
de
MILAN
A. la Citadelle
B. le Chateau

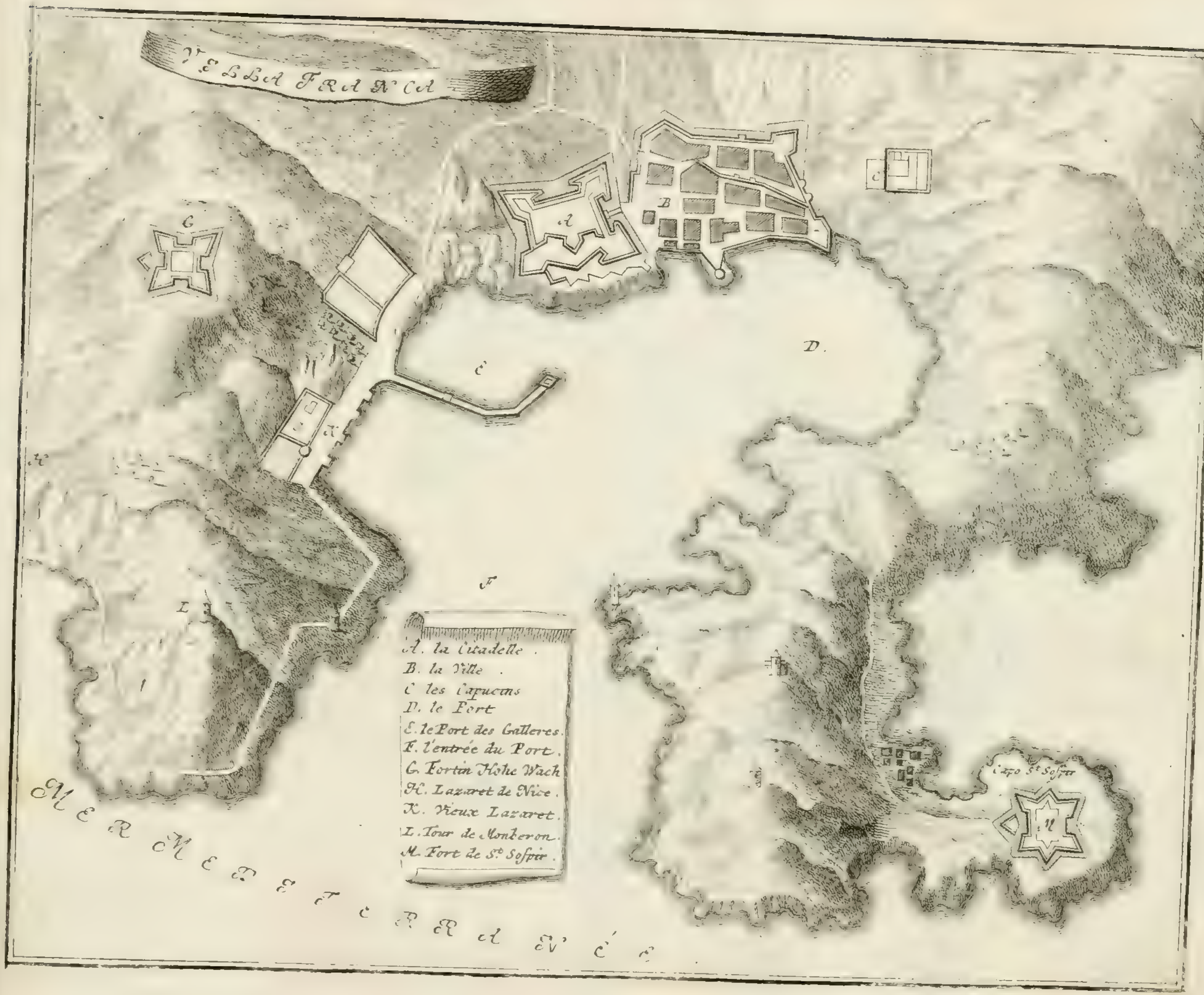
VELLA FRANCA
A. la Citadelle.
B. la Ville.
C. les Capucins
D. le Fort
E. le Port des Galleres.
F. l'entrée du Port.
G. Fortin Hohe Wach
H. Lazaret de Nice.
K. Vieux Lazaret.
L. Tour de Monberon.
M. Fort de St. Sosfir.
Capo St. Sosfir
MER MEDITERRANÉE

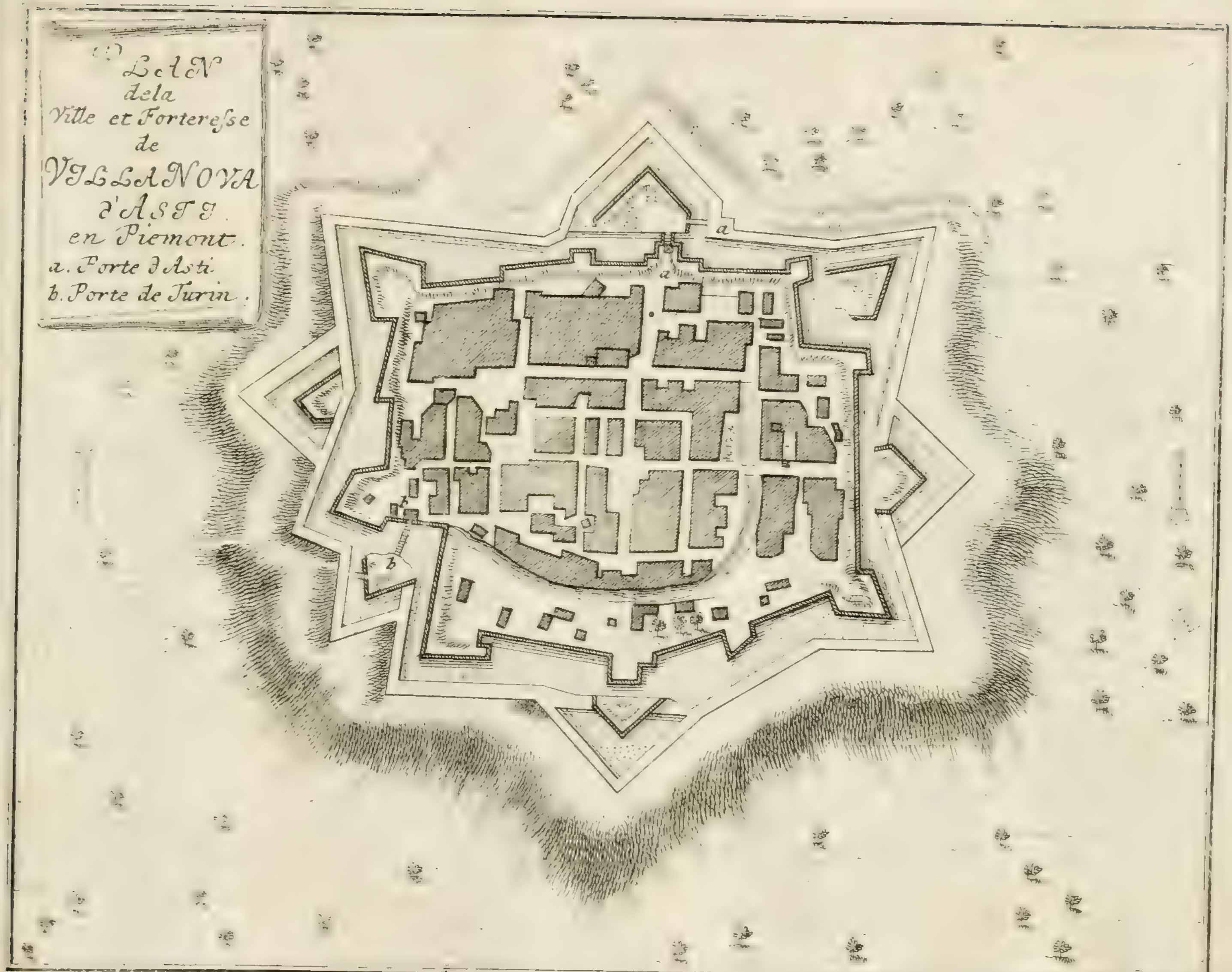

Plan
de la
Ville et Forteresse
de
VILLANOVA
d'ASTI
en Piemont.
a. Porte d'Asti
b. Porte de Turin.
a
a
b
b

dela Ville
de

Indice

1. Alessandria della paglia
2. Ancona
3. Arona nel Milanese
4. Asola, nel Bresciano
5. Asola, Roccha
6. Bergamo
7. Bobio, nel Milanese
8. Bologna
9. Bondeno, nel Ferrarese
10 Brema, nel Milanese
11. Brescia, città
12. Brescia, castello
13 Carmagnola
14 Casale, città
15. di Casale, cittadella

16 Castiglione nel Perugino
17 Chiarbonniere, in Savoia
18 Chiambery.
19 Chierasco
20 Civita vecchia
21 Como
22 Cosmopoli, ò sia Porto Ferraio, nell'Isola Elba
23 Crema
24 Cremona
25 Crescentino
26 Cuneo
27 Dondossola, nel Milanese
28 Elba, isola.
29 Fano
30 Fassinata, nel Ferrarese

31 Fenestrelle

32 Ferrara

33 Firenze

34 Fuentes, nel Milanese

35 Genova

36 Guastalla

37 Lecco, nel Milanese

38 Livorno

39 Lodi

40 Lucca

41 Mantova

42 Milano

43 Miolans

44 Modena

45 Monaco

46 Momiliano

47 Momiliano: altra prospettiva

48 Momiliano con i suoi attacchi nell'anno 1707.

49 Mortara

50 Murano, parte della Città di Venezia

51 Nizza

52 Nizza, altra prospettiva

53 Novara

54 Oglio, Ponte con fortificazioni

55 Orbitello colle fortezze di Monte Filippo, e Porto Hercole

56 Padova

57 Palazzuolo con i trincieramenti de Spagnuoli

58 Palma, fortezza Reale, nello Stato Veneto.

59 Parma

60 Pavia

61 Pesaro

62 Peschiera, al lagho di Garda

63 Piacenza

64 Pinerolo

65 di Pinerolo fortezza S.ta Brigida

66 Pisa

67 Pizzighettone

68 di Port' Hercole fortezza Sant' ermo

69 Porto Longone nell' Isola Elba

70 Radicoffani in Toscana

71 Reggio di Lombardia

72 Rimini

73 Roma

74 Romano, nel Bergamasco

75 Sabioneta

76 Santià

77 Savona

78 Siena città

79 di Siena castello

80 Susa

81 Susa: altra prospettiva

82 Torino

83 Torino col suo assedio

84 di Torino Cittadella col suo attacco nell'anno 1706

85 Tortona

86 Traona, nella valtellina

87 Vado, e Savona

88 Valenza, nel Milanese

89 Valenza col suo attacco

90 Venezia

.91 Vercelli

.92 Verona

.93 Verua

.94 Verua: altra proſpettiva

.95 Verua, e Creſcentino

.96 Vicenza

.97 Vigevano

.98 Villafranca di Nizza

.99 Villanova d' Aſti

100 Viterbo

RARE 86-B
10862

GETTY CENTER LIBRARY